



MINISTERSTVO
PRO MÍSTNÍ
ROZVOJ ČR

OBCEPRO
PROGRAM ROZVOJE OBCE

PROGRAM ROZVOJE OBCE **STARÝ KOLÍN**

OBEC STARÝ KOLÍN



NA OBDOBÍ LET
2025 - 2031

Obsah



Obsah	1
Úvod	2
Území	3
Obyvatelstvo	6
Hospodářství	16
Infrastruktura	18
Vybavenost obce	22
Životní prostředí	27
Správa obce	29
Dotazníkové šetření	35
SWOT	43
Vize	46
Cíle, Opatření, Aktivity	47
Podpora realizace	51

Úvod

Tento Plán rozvoje obce Starý Kolín (dále jen „PRO“) je dlouhodobý programový dokument vytyčující záměry obce Starý Kolín na období let 2025–2031. Jde tedy o dokument, který se neomezuje pouze na jedno volební období zastupitelstva obce. Jedná se o komplexní plánovací dokument, který formuluje strategii rozvoje území obce, včetně komunity a jejího fungování. Vznikl díky spolupráci a diskusi mezi zastupiteli obce, občany a správou obce.

Program rozvoje obce je základním plánovacím dokumentem obce, zakotveným v zákoně č. 128/2000 Sb., o obcích (obecní zřízení), ve znění pozdějších předpisů.

PRO umožní obci:

- naplňovat dlouhodobé cíle a strategickou vizi obce
- rozhodovat v zastupitelstvu v širším koncepčním rámci
- koordinovat aktivity a zájmy různých subjektů působících v obci
- prosazovat a chránit veřejný zájem
- stanovit priority obce, místních obyvatel, podnikatelských subjektů a následně investičního plánu
- posílit sounáležitost mezi lidmi navzájem
- posílit odpovědnost místních obyvatel za další rozvoj obce tak, aby přicházeli s konkrétními návrhy a řešením daného problému

Program rozvoje obce Starý Kolín obsahuje dvě základní části – analytickou část, která zachycuje stávající stav (celkové zhodnocení situace obce a zachycení hlavních problémů a omezení) a návrhovou část, která obsahuje budoucí cíle a možná opatření a aktivity k jejich naplňování. Do tvorby dokumentu byla zapojena i veřejnost – všichni obyvatelé obce měli možnost zapojit se do dotazníkového šetření.

Až doposud měla obec Starý Kolín zpracovaný komplexní plánovací dokument, a to Program rozvoje obce Starý Kolín na období 2018-2024 schválený zastupitelstvem obce usnesením č. 07-29/17 ze dne 12. prosince 2017. Nový „PRO“ na tento dokument přímo navazuje.

Dokument PRO vychází z analýzy současného stavu a dotazníkového šetření mezi občany obce. PRO hodnotí silné a slabé stránky obce, její rozvojové příležitosti a identifikuje existující rizika. Dokument slouží také jako podklad pro schvalování ročních a zejména střednědobých rozpočtů obce.

Plán rozvoje obce Starý Kolín je zpracován dle metodiky garantované Ministerstvem pro místní rozvoj ČR.

Tento dokument vznikl v průběhu roku 2024 a byl schválen Zastupitelstvem obce Starý Kolín usnesením č. 10/16/24 ze dne 11.12.2024.

Tento dokument byl v průběhu roku 2024 vypracován pracovní skupinou tvořenou členy Zastupitelstva obce Starý Kolín.

Vedoucí skupiny a finální zpracování dokumentu: Mgr. Pavel Horák, místostarosta

A. ANALYTICKÁ ČÁST

A.1 Charakteristika obce

1. Území

1.1. Poloha obce

Obec Starý Kolín leží ve východní části Středočeského kraje, v okrese Kolín, zhruba 7 km východně od města Kolína. Součástí obce Starý Kolín je sídelní jednotka Bašta.

Geografickou polohu lze hodnotit jako příznivou. Obec leží v blízkosti dvou měst a to Kolína a Kutné Hory. Obec spadá pod obec s rozšířenou působností Kolín, kam místní občané jezdí nejčastěji vyřizovat své úřední záležitosti, které nelze vyřídit na úřadu obce Starý Kolín. Dopravní spojení hromadnou dopravou i silniční spojení pro individuální dopravu lze hodnotit jako kvalitní a dostupné. V obci je železniční a autobusová zastávka.

Katastr obce bezprostředně sousedí s městem Kolín a obcemi Tři Dvory, Konárovice, Veletov, Svatý Mikuláš, Nové Dvory, Hlízov, Libenice a Nebovidy.

Mapa č. 1: Poloha obce v rámci České republiky a katastrální území obce Starý Kolín. Zdroj: Mapy.cz.



Severně od obce tvoří přirozenou bariéru řeka Labe. Hranice katastru obce zde kopíruje staré říční rameno a nedosahuje až k dnešnímu toku regulovaného Labe. To způsobuje, že některá infrastruktura, využívaná občany a spolky v obci se nachází na katastru jiných obcí. V rámci Komplexní pozemkové úpravy v k. ú. Starý Kolín probíhající v letech 2021–2023 došlo ke změnám hranice katastru, z nichž

nejvýznamnější bylo připojení okolí Úpravny vody Starý Kolín a chatové osady u Veletovského jezu do katastru obce.

Obec se nachází na levém břehu řeky Labe, nedaleko ústí řeky Klejnárky. Přímo obcí prochází bývalý mlýnský náhon, který slouží dnes jako zdroj malé vodní elektrárny. Náhon se odděluje od Labe nad Veletovským jezem a v prostoru bývalého Bašteckého mlýna se dělí na dvě ramena. Následně ústí do řeky Klejnárky, se kterou se vlévá zpět do Labe. Náhon býval propojen s tokem Černá struha, který přitéká od obce Sv. Kateřina a napájí rybářskou lokalitu Kamenec.

Okolí obce náleží do geomorfologické jednotky Starokolínská rovina, který je podokrskem České tabule. Leží v nadmořské výšce 198 m n. m. v teplé, mírně suché klimatické oblasti. Srážkově patří do mírně suché až suché oblasti, srážkový průměr se pohybuje okolo 500 mm/rok.

Starý Kolín leží v nadprůměrně zalidněné oblasti. Hustota zalidnění na území ORP Kolín činí 148 obyvatel na 1 km², což je vyšší hodnota, než je průměrná hustota zalidnění Středočeského kraje (131 obyvatel/km²). Hustota zalidnění v obci samotné je 187 obyvatel/km².

1.2. Historické souvislosti

Starý Kolín byl založen na staré obchodní zemské stezce (od 19. století zvané Trstenická stezka) kolem počátku 13. století a je tedy starší než nedaleké město Kolín, jehož je předchůdcem (z důvodu častých záplav bylo založení města přesunuto na bezpečnější vyvýšené místo). První písemná zpráva pochází z roku 1267 a to v souvislosti s vysvěcením místního kostela sv. Ondřeje v den svátku tohoto světce. Jelikož podací právo ke kostelu měl český král (až do roku 1826), lze předpokládat, že jeho stavebníkem byl *Přemysl Otakar II.*

Rychta ve Starém Kolíně byla od počátku spojena s královskou rychtou v Kolíně a kolínští rychtáři ji pronajímali některému z místních osadníků. Na konci 14. století zde kromě královského majetku existovalo i několik dvorů, které vlastnily erbovní a měšťanské rody z Kolína a Kutné Hory. V roce 1494 koupilo město Kolín starokolínský dvůr s tvrzí od *Viléma z Renče* a připojil ho ke Starému Kolínu, který pak byl v majetku Kolína až do zrušení patrimoniální správy po roce 1848. Od té doby je samostatnou obcí v okrese Kolín.

Velký význam mělo pro rozvoj obce zřízení železniční zastávky, která byla zprovozněna 5. listopadu 1872. Do té doby od otevření tratě (1845) Starým Kolínem vlaky pouze projížděly.

Na místě nynější části obce **Bašta** býval dříve pouze mlýn a hospoda pro voraře, kteří po Labi plavili dříví z východních Čech. Bašta byly významnou zastávkou, neboť zde se dřevo prodávalo kutnohorským horníkům. Tento obchod pak byl stvrzen privilegiem, které dal horníkům v roce 1459 král Jiří z Poděbrad. Toto privilegium stanovovalo, že vory se musí nejprve zastavit na Baštách, aby horníci mohli dřevo nakoupit, a teprve po čtyřech dnech směly pokračovat se zbylým zbožím dále ke Kolínu. Na Baštách již v 17. století fungovala kromě mlýna i pila a později mědihamr upravený na soukenickou valchu. V roce 1630 se na Bašta uchýlili evangeličtí obyvatelé Kolína, aby se vyhnuli násilné rekatolizaci.

Název Kolín je jistě původu slovanského. Byl utvořen od činnosti zpevňování labských břehů kůly, což se nazývalo „koliti břehy“. Záhy se začalo říkat našemu Kolínu Starý a městu Nový Kolín. Starý Kolín zůstal pouhou vsí, nikdy nebyl opevněn na rozdíl od města.

Obr. č. 1: Náměstí s hotelem Suchý. 30. léta 20. století



Obr. č. 2: Baštecký mlýn s vodní elektrárnou



2. Obyvatelstvo

Obyvatelstvo je významnou charakteristikou obce, která má podstatný vliv na rozvoj obce. Obyvatelstvo bude posuzováno vývojově z hlediska počtu, pohybu, věkové a vzdělanostní struktury, vyjíždějících z obce do zaměstnání a do škol a spolkové činnosti.

2.1. Vývoj počtu obyvatel

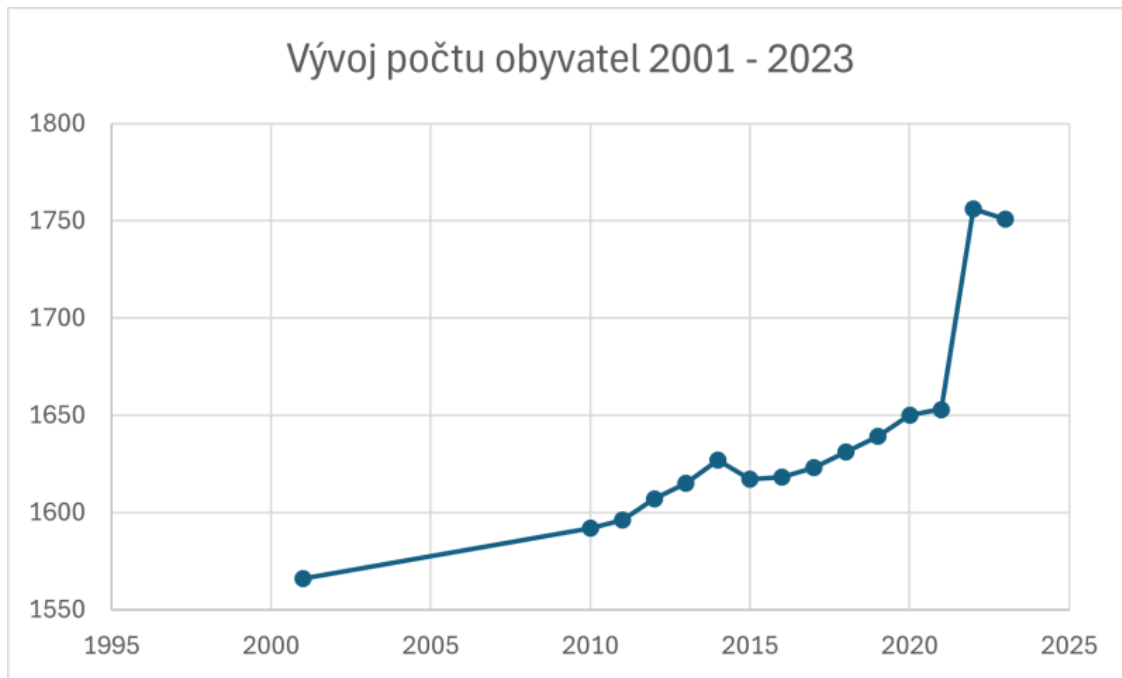
K 31. 12. 2023 měla obec Starý Kolín 1 751 obyvatel, z toho 862 bylo mužů (49,2 %) a 889 žen (50,8 %). Obec je z hlediska počtu obyvatel nad průměrem Středočeského kraje, kde k 31. 12. 2023 průměrný počet obyvatel na obec činil 1 273. Z hlediska vývoje počtu obyvatel od roku 2016 zaznamenává obec setrvalý růst. V roce 2022 došlo ke skokovému nárůstu počtu obyvatel způsobený migrací ukrajinských uprchlíků. Podle zákona o pobytu cizinců č. 326/1999 Sb. jsou do počtu obyvatel zahrnuty všechny osoby s trvalým i dlouhodobým pobytem na daném území bez ohledu na státní občanství.

Počet evidovaných cizinců v obci je k 1. 7. 2024 následující: celkový počet 138 (70 mužů a 68 žen), z toho s přechodným pobytem je 100 a trvalým pobytem 38 cizinců. Občanů EU je evidováno 20 a občanů třetích zemí 118. Pro srovnání, v roce 2016 bylo evidováno 44 cizinců, z toho 23 mužů a 21 žen.

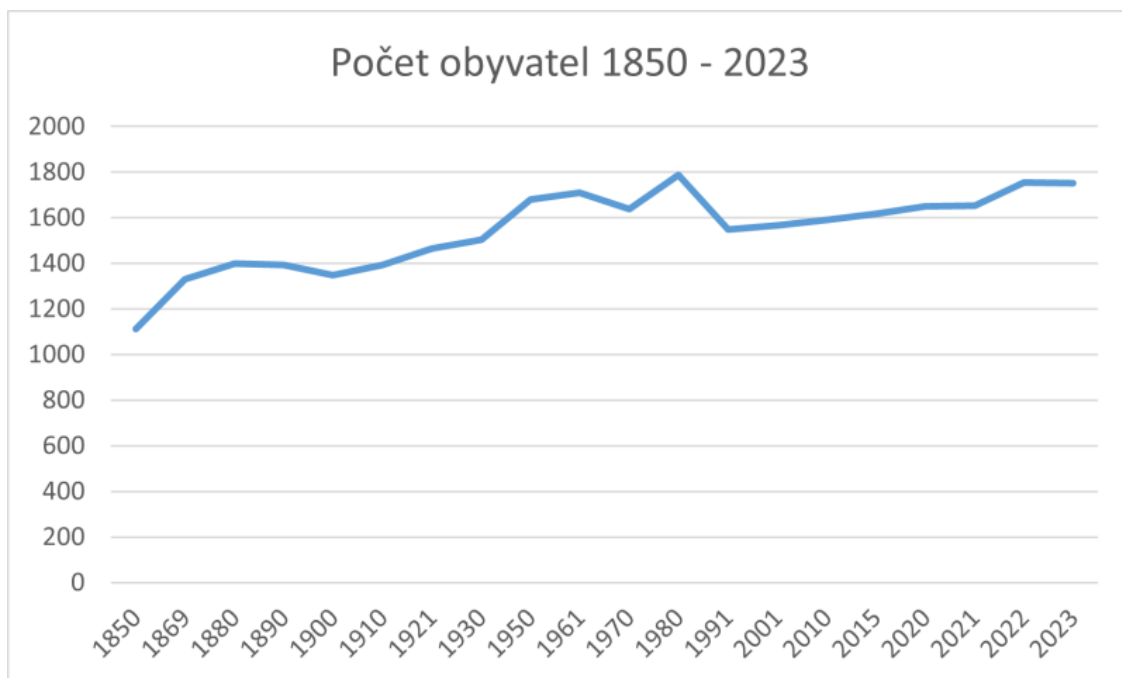
Tab. č. 1: Vývoj počtu obyvatel obce v letech 1850-2023

Rok	Počet obyvatel	v tom podle pohlaví	
		muži	ženy
1850	1113	-	-
1869	1332	-	-
1880	1398	-	-
1890	1393	-	-
1900	1349	-	-
1910	1392	-	-
1921	1465	-	-
1930	1504	-	-
1950	1681	-	-
1961	1710	-	-
1970	1639	780	859
1980	1787	853	934
1991	1550	750	800
2001	1566	792	774
2010	1592	813	779
2011	1596	813	783
2012	1607	818	789
2013	1615	818	797
2014	1627	825	802
2015	1617	817	800
2016	1618	815	803
2017	1623	807	816
2018	1631	813	818
2019	1639	817	822
2020	1650	821	829
2021	1653	812	841
2022	1756	861	895
2023	1751	862	889

Graf č. 1: Vývoj počtu obyvatel obce v letech 2001-2023.



Graf č. 2: Dlouhodobý vývoj počtu obyvatel mezi lety 1850-2023



2.2. Pohyb obyvatelstva

Pohyb obyvatelstva vyjadřuje demografické podmínky rozvoje území a ovlivňuje počet obyvatel. Pohyb obyvatelstva bude analyzován podle přirozeného přírůstku (přirozené měny), migračního přírůstku a celkového přírůstku.

Přirozený přírůstek obyvatel v absolutním vyjádření představuje rozdíl mezi počtem živě narozených a zemřelých. Tento přírůstek je ovlivněn zejména věkovou strukturou obyvatel.

Migrační přírůstek obyvatel v absolutním vyjádření představuje rozdíl mezi počtem přistěhovaných a vystěhovaných. Migrace je ovlivněna řadou faktorů. Jedná se zejména o atraktivitu území, možnosti bydlení, pracovní příležitosti, dopravní dostupnost, finanční či sociální bariéry.

Celkový přírůstek obyvatel v absolutním vyjádření je součtem absolutního přirozeného a absolutního migračního přírůstku obyvatel.

Hodnoty přírůstků obyvatelstva zachycuje následující tabulka:

Tab. č. 2: Pohyb obyvatelstva

Pohyb obyvatelstva - přirozený, migrační a celkový přírůstek v letech 2016-2023									
Rok	Stav 1.1.	Narození	Zemřelí	Přistěhovalí	Vystěhovalí	Přírůstek přirozený	Přírůstek migrační	Přírůstek celkový	Stav 31.12.
2016	1617	17	12	42	46	5	-4	1	1618
2017	1618	12	13	43	37	-1	6	5	1623
2018	1623	19	17	44	38	2	6	8	1631
2019	1631	29	15	39	45	14	-6	8	1639
2020	1639	16	23	56	38	-7	18	11	1650
2021	1634	27	28	55	35	-1	20	19	1653
2022	1653	15	21	138	29	-6	109	103	1756
2023	1756	18	18	67	72	-	-5	-5	1751

Z dat je patrné, že na celkovém přírůstku obyvatel obce Starý Kolín se ve sledovaném období nejvíce podílel migrační přírůstek. Což je ovlivněno zejména příchodem ukrajinských uprchlíků v roce 2022, kdy migrační přírůstek dosáhl hodnoty 109 a celkový přírůstek 103 obyvatel. Přirozený přírůstek vyjadřující podíl narozených a zemřelých je ve sledovaném období na kladné hodnotě - přírůstek vzrostl o 6 obyvatel. Nejvíce dětí ve sledovaném období se narodilo v letech 2019 a 2021.

2.3. Struktura obyvatel

2.3.1 Věková struktura

Věková struktura je významnou charakteristikou, na jejímž základě lze předpovídat budoucí vývoj obce, problémy na trhu práce a problémy spojené se stárnutím populace (růst nároků na zdravotnické, sociální a další služby).

Tab. č. 3: Vývoj věkové struktury v období 2000-2023:

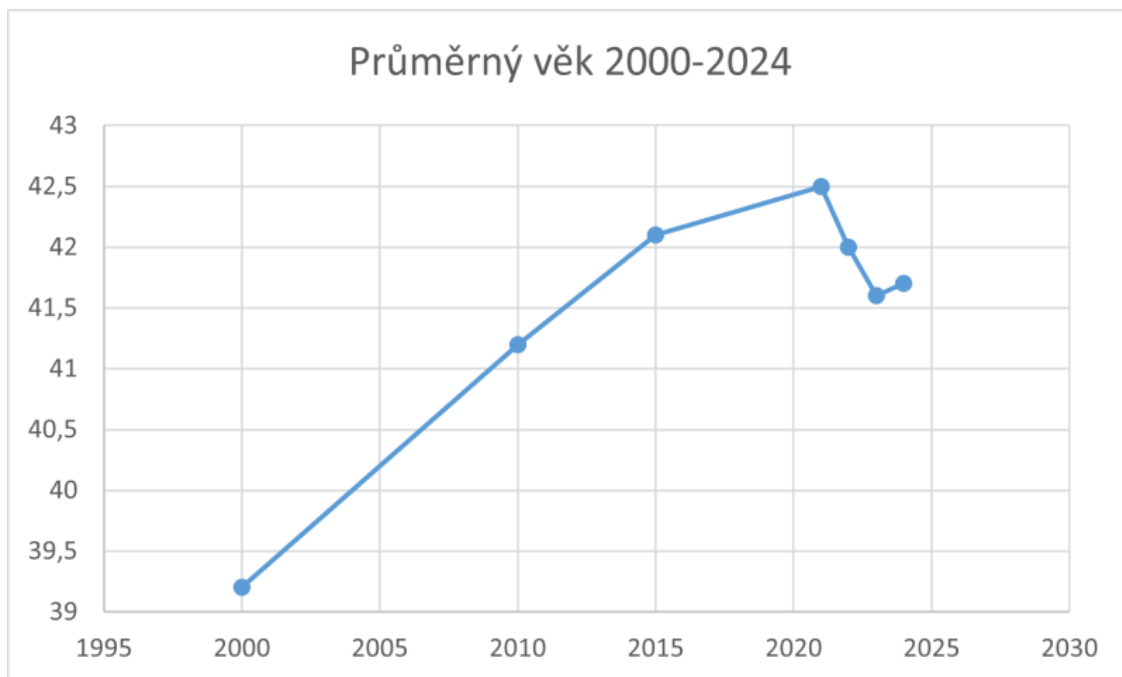
Rok	Počet obyvatel ve věkové skupině			Průměrný věk	Index stáří	Index ekonomického zatížení
	0-14 let	15-64 let	65 let a více			
2000	253	1110	217	39,2	86	42
2005	226	1104	226	40,5	100	41
2010	226	1104	262	41,2	116	44
2015	257	1042	318	42,1	124	55
2016	265	1024	329	42,4	124	58
2021	286	1007	350	42,5	122	63
2023	312	1083	356	41,7	114	61

Tab. č. 4: Věková struktura zjištěná na základě Sčítání lidu domů a bytů v roce 2021:

		Celkem	muži	ženy
Obyvatelstvo celkem		1 643	822	821
v tom ve věku	0 - 14	286	136	150
	15 - 19	72	34	38
	20 - 29	146	78	68
	30 - 39	227	132	95
	40 - 49	275	139	136
	50 - 59	201	111	90
	60 - 64	86	44	42
	65 - 69	105	51	54
	70 - 79	171	72	99
	80 - 89	70	24	46
	90 - 99	4	1	3
	100 a více let	-	-	-

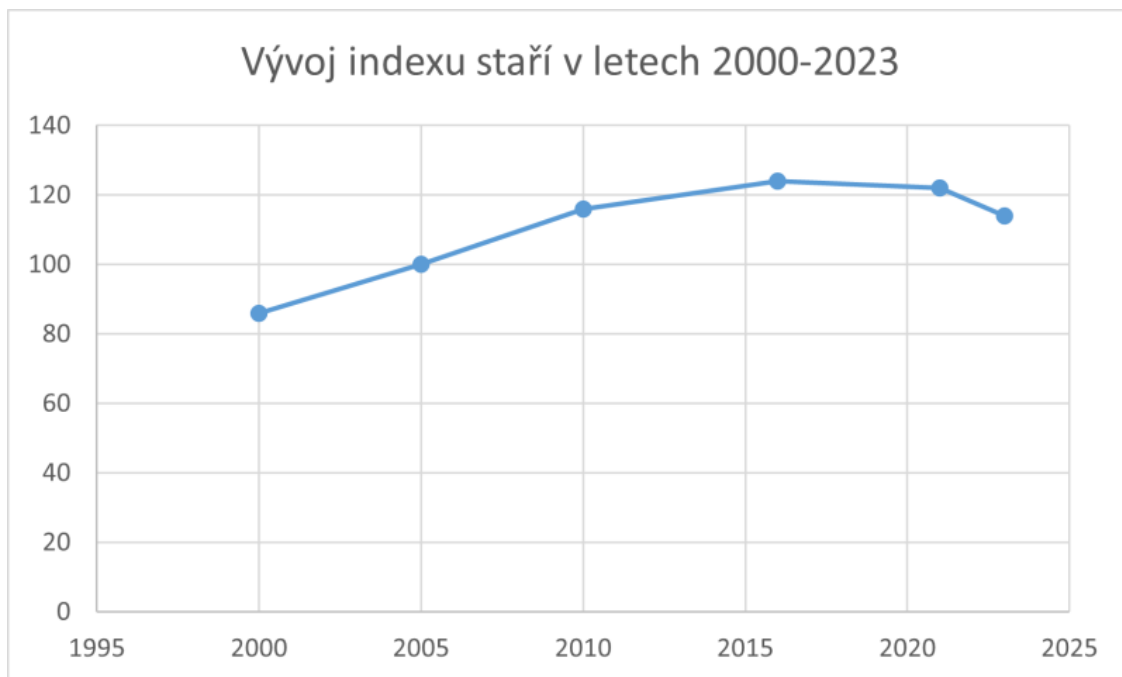
Pro srovnání, průměrný věk v roce 2000 činil 39,2 roků, v roce 2010 činil 41,2. Až do roku 2021 docházelo k nárůstu průměrného věku občanů, tedy jinými slovy ke stárnutí populace. Růst průměrného věku je srovnatelný s okolními obcemi a jedná se tedy o celorepublikový jev. S příchodem trvale hlášených cizinců v roce 2022 došlo k poklesu průměrného věku. Od roku 2023 se znovu vrátil stoupající trend.

Graf č. 3: Průměrný věk



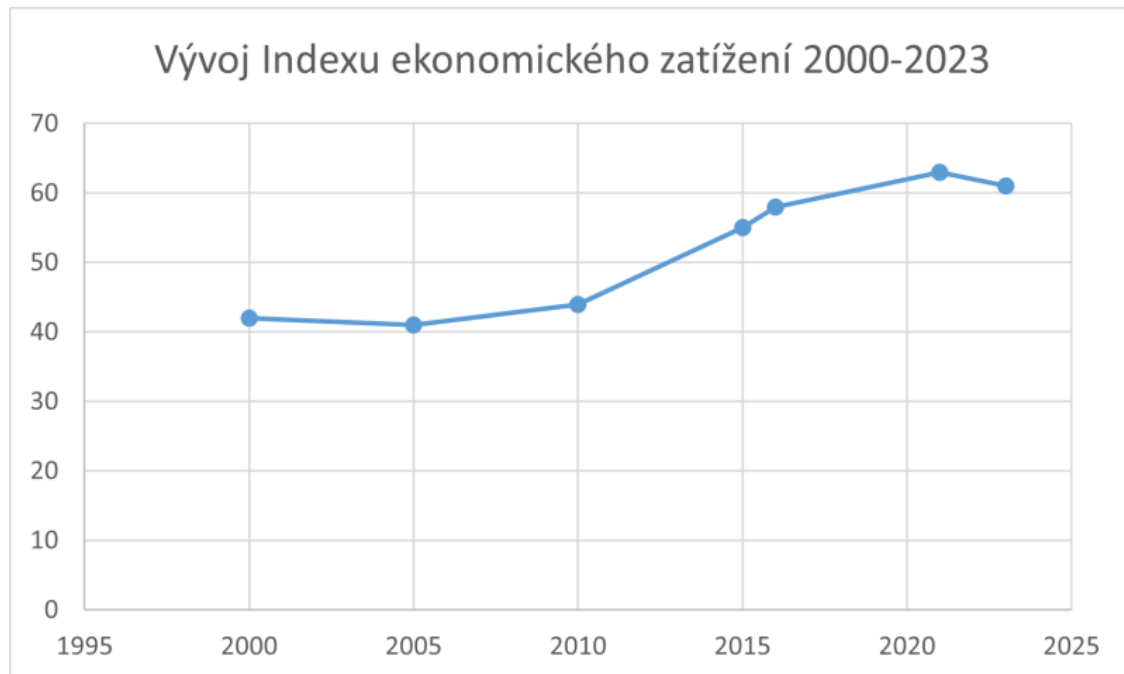
S růstem průměrného věku populace roste i další indikátor, tzv. **index stáří**. Index stáří vyjadřuje podíl počtu osob ve věku 65 a více let na 100 osob ve věku 0-14 let. Tento ukazatel měří celkovou vitalitu obyvatelstva. Zatímco v roce 2000 byl index stáří pro naši obec na hodnotě 86 tak v roce 2023 dosáhl hodnoty 114. Což znamená, že na 100 osob ve věku 0-14 let připadá 114 osob ve věku 65 a více let. Oproti roku 2016, kdy index dosáhl hodnoty dokonce 124 došlo v posledních letech k poklesu zpět na hodnotu 114.

Graf č. 4: Vývoj indexu stáří v letech 2000-2023



Index ekonomického zatížení vyjadřuje, kolik osob v neproduktivním věku (předproduktivním věku a poproduktivním věku) připadá na 100 osob produktivního věku. Od roku 2011 dochází k nárůstu hodnoty tohoto indexu. V roce 2016 činil index ekonomického zatížení 58 a v roce 2023 měl hodnotu 61. To znamená, že na 100 obyvatel obce v produktivním věku připadá 61 obyvatel neproduktivního věku. V rámci kraje je to vyšší hodnota, kdy průměr ve Středočeském kraji je 58.

Graf č. 5: Vývoj indexu ekonomického zatížení



2.3.2 Vzdělanostní struktura

Vzdělání obyvatel je základním předpokladem úspěšného rozvoje obce a nástrojem boje proti nezaměstnanosti. Lidé vzdělání snadněji nacházejí uplatnění na trhu práce, než osoby bez vzdělání nebo pouze se základním vzděláním. Vzdělanější obyvatelé také bývají zpravidla aktivnější ve veřejném životě, více se zajímají o vlastní obec a její prosperitu. Většinou také mají vyšší příjmy, a tak platí více na daních a více utrácejí.

Vývoj vzdělanostní struktury obyvatel obce Starý Kolín je uveden v následující tabulce. Vzhledem k tomu, že údaje o vzdělanostní struktuře jsou zjišťovány pouze při Sčítání lidu, domů a bytů, tak tabulka zaznamenává údaje z let 2001, 2011 a 2021, kdy tato sčítání probíhala.

Tab. č. 5: Obyvatelstvo podle nejvyššího dosaženého vzdělání

Obyvatelstvo 15leté a starší	Vzdělanostní struktura		
	rok 2001	rok 2011	rok 2021
bez vzdělání	4	2	4
základní vč. neukončeného	231	215	141
střední vč. vyučení (bez maturity)	619	568	520
úplné střední (s maturitou)	332	405	478
nástavbové studium a vyšší odborné vzdělání	44	59	22
vysokoškolské	53	95	130
nezjištěné	24	0	62

Z hlediska vzdělání je mezi posledními údaji ČSÚ patrné zlepšení vzdělanostní struktury obyvatel obce.

2.3.3 Vyjíždějící z obce do zaměstnání a do škol

Zatímco v minulých obdobích bylo možno získat informace o vyjíždějících a dojíždějících za prací a školou pouze na základě údajů při Sčítáních lidu, domů a bytů, nyní je možné využít data v rámci projektu Ministerstva vnitra na portále geolokačních dat dostupných na adrese <https://www.kamdojizdime.cz>. Tento zdroj využívá anonymizovaná data mobilních operátorů o pohybu jednotlivých SIM karet. Data jsou dostupná za období podzim 2021, jaro 2022, léto 2022 a zima 2022/2023.

Tab. č. 6: Analýza mobility na území obce

Základní analýza mobility na území obce	
Pravidelně vyjíždějící za prací/školou	317
Nevyjíždějící za službami ani za prací/školou	181
Občasně vyjíždějící za službami	183
Intenzivně vyjíždějící za službami	326
Bez SIM	189
Druhé bydlení	34
Nocující návštěvníci	316
Návštěvníci	599

Občasná vyjízdka za službami: představuje nejslabší pravidelnou vyjízdku za službami jako: kulturní, sportovní, sociální či jiné služby, popřípadě lékařská péče, návštěva úřadů a podobně.

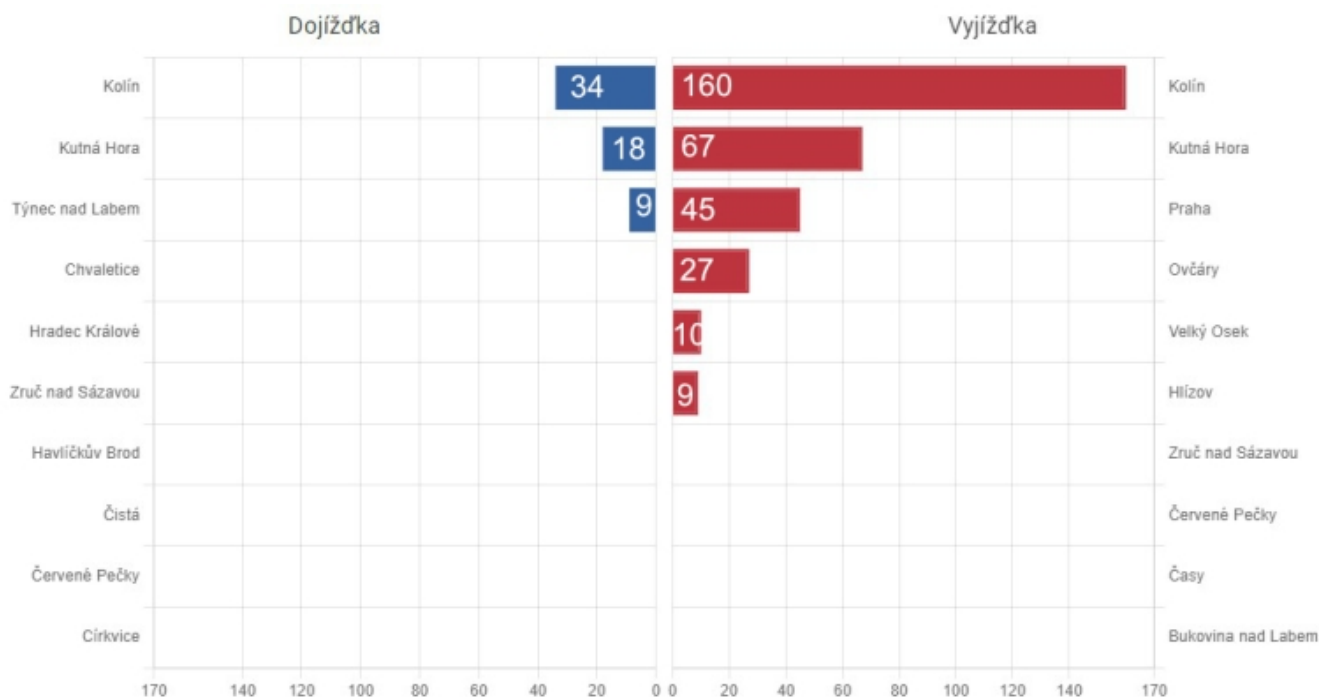
Intenzivní vyjíždějící za službami: představuje intenzivní vyjízdku za službami jako nákup, kulturní, sociální, sportovní služby aj.

Druhé bydlení: představuje specifický typ dojíždky, kdy rezident jedné obce pravidelně nocuje v jiné obci. Typově se jedná zejména o víkendové pobyty na chalupách či chatách, dojíždka studentů či pracovníků vícedenního charakteru, apod. Dle tohoto údaje můžeme vyhodnotit počet chalupářů dojíždějících do obce na přibližně 34 osob.

Návštěvníci: osoba jednorázově navštěvující danou obec a setrvávající zde při jedné návštěvě alespoň tři hodiny. Zároveň se nejedná o opakovaně dojíždějící osobu.

Nocující návštěvník: Návštěvník, který v obci přenocuje.

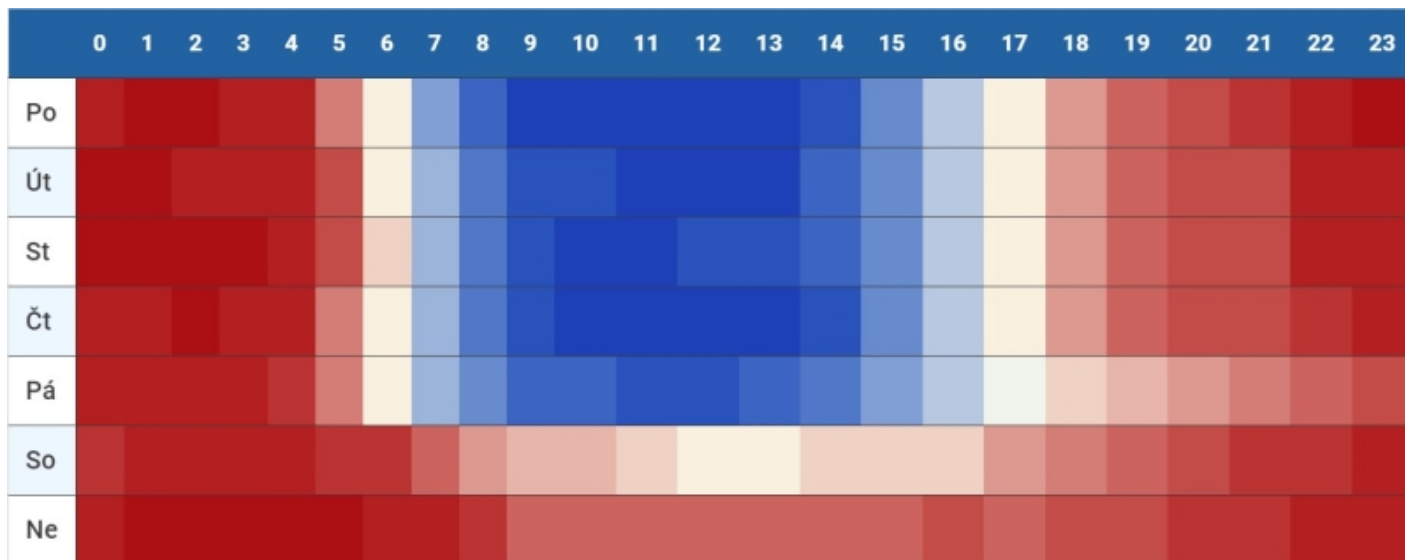
Graf č. 6: Nejčastější směry dojíždky a vyjíždky do / z obce Starý Kolín



Cíle dojíždky nebo vyjíždky bez hodnoty zahrnují destinace s nižším počtem než 7 dojíždějících / vyjíždějících a z důvodů anonymizace nejsou zobrazovány podrobně.

Podle očekávání jsou nejčastější vyjíždky směřovány do Kolína, Kutné Hory a Prahy. Ovčáry, Velký Osek a Hlízov odpovídají dojíždění do zaměstnání, např. v Ovčárech do kolínské průmyslové zóny.

Graf č. 7: Počet osob přítomných na území obce v daný den a hodinu.



Plně červená barva představuje více než 1000 osob v daném čase na území obce (nejvíce osob v obci). Plně modrá představuje nejméně osob v daném čase na území obce. Graf odpovídá residenčnímu charakteru obce, kdy více osob z obce v pracovních dnech vyjíždí za prací a školou, než do ní v průběhu dne dojíždí.

2.4. Spolková činnost

Spolková činnost v obci Starý Kolín je poměrně rozmanitá. Spolky pořádají pravidelné akce nejen pro své členy, ale i pro veřejnost.

Jen v posledním roce 2024 byly ve Starokolínském zpravodaji inzerovány pravidelné akce: hasičský ples, dětský maškarní karneval, věneček Jedinečných tanečních, Velkopáteční běh, pálení čarodějnic, Noc kostelů, Starokolínská šedesátka, Velikonoční tvoření – zahrádkáři, rybářské závody, SWAP – výměna oblečení, bazar oblečení, výlety autobusem, snídaně v trávě, Starokolínská patnácka, dětské rybářské závody, turnaj v pétanque O Bašteckou kouli, myslivecká stezka pro děti, podzimní jarmark, Starokolínská brázda, střelecké závody, rybářský ples Kaprobrání, lampionový průvod obcí, vánoční trhy, baštečtí řezbáři, čertovská jízda obcí a další.

Ve spolupráci spolků s obcí je pořádán Dětský den, akce Uklidme Česko, Starokolínský vánoční trh, vánoční turnaj ve stolním tenise a další. Další akce jsou organizovány ve spolupráci s Komunitním centrem při Obecním domě.

Některé z těchto akcí jsou i hojně navštěvovány návštěvníky z širokého okolí Kolínska a Kutnohorska.

Obec podporuje spolky prostřednictvím *Programu pro poskytování finanční podpory z rozpočtu obce Starý Kolín*, který je na daný kalendářní rok vyhlášen zastupitelstvem obce. Tento program stanoví přesná pravidla pro poskytnutí a vyúčtování dotace. V roce 2024 bylo podpořeno celkem 15 spolků.

Tab. č. 7: Přehled poskytnutých dotací obcí Starý Kolín z Programu finanční podpory na podporu spolkové činnosti v obci v roce 2024

Příjemce	poskytnutá dotace v roce 2024
Tenisovy spolek LTC	20 000 Kč
Myslivecký spolek	20 000 Kč
Základní kynologická organizace	15 000 Kč
MO Českého rybářského svazu	40 000 Kč
Starokolínský okrašlovací spolek	16 000 Kč
Starokolínský okrašlovací spolek - publikace KARA	15 200 Kč
Klub vodáků	43 000 Kč
TJ SOKOL Starý Kolín - stolní tenis, akce Sokola	35 000 Kč
TJ SOKOL Starý Kolín - fotbal	43 000 Kč
Junák - dětský skaut	20 000 Kč
ZO Českého zahrádkářského svazu	20 000 Kč
AVZO TSC SVAZARM - klub traktorářů	10 000 Kč
AVZO TSC SVAZARM - chalupáři	43 000 Kč
AVZO TSC SVAZARM - střelci	30 000 Kč
SDH - Sbor dobrovolných hasičů	43 000 Kč
Spolek rodičů a přátel školy	6 000 Kč

Přehled poskytnutých finančních prostředků na podporu spolkové činnosti v obci v letech 2010–2024 je uveden v následující tabulce:

Tab. č. 8: Přehled poskytnutých finančních prostředků obcí Starý Kolín na podporu spolkové činnosti v obci v letech 2010-2024:

Rok	Celková částka (Kč)
2010	210 000 Kč
2011	218 000 Kč
2012	200 000 Kč
2013	218 000 Kč
2014	223 000 Kč
2015	264 000 Kč
2016	307 760 Kč
2017	268 000 Kč
2018	321 200 Kč
2019	487 400 Kč
2020	312 300 Kč
2021	273 000 Kč
2022	320 000 Kč
2023	417 000 Kč
2024	419 200 Kč

Za zobrazené období 14 let se poskytnuté finanční prostředky na podporu spolkové činnosti z rozpočtu obce zdvojnásobily. V roce 2016 byla poskytnuta mimořádná dotace Klubu vodáků na pořízení nového vybavení pro čtyři posádky po požáru loděnice. V roce 2019 byla poskytnuta mimořádná dotace Sboru dobrovolných hasičů na nákup stříkačky pro hasičský sport.

Obr. č. 3: Nová stříkačka Ziegler pokřtěná v rámci Dne s hasiči v neděli 27. 6. 2020. Obec přispěla mimořádnou dotací 200 000,- Kč na její nákup.



3. Hospodářství

3.1. Ekonomická situace

K 31. 12. 2024 bylo v obci Starý Kolín registrováno 283 ekonomických subjektů (z toho 169 aktivních), v nichž jednoznačně převažovaly fyzické osoby podnikající dle živnostenského zákona (222 registrovaných a z toho 125 aktivních). Právnických osob bylo ke stejnému datu registrováno 52 a z toho bylo 36 aktivních.

V následující tabulce je uveden počet a aktivita všech registrovaných podnikatelských subjektů v obci a srovnání jejich počtu s rokem 2016. Data ukazují, že podnikatelská aktivita je víceméně stále na stejné úrovni. Počet registrovaných subjektů je sice nižší, ale počet aktivních subjektů je stejný nebo dokonce vyšší (zejména u obchodních společností).

Tab. č. 9: Přehled podnikatelských subjektů podle právní normy k 31. 12. 2024 a srovnání se stavem v roce 2016.

Podnikatelské subjekty podle právní formy	Registrované podniky 2016	Podniky se zjištěnou aktivitou 2016	Registrované podniky 2023	Podniky se zjištěnou aktivitou 2023
Celkem	312	159	283	169
Fyzické osoby	265	138	231	133
Fyzické osoby podnikající dle živnostenského zákona	246	126	222	125
Fyzické osoby podnikající dle jiného než živnostenského zákona	15	10	7	7
Zemědělní podnikatelé	2	1	0	0
Právní osoby	47	21	52	36
Obchodní společnosti	24	18	29	25

Z hlediska převažující činnosti vede stavebnictví, velkoobchod a maloobchod a údržba motorových vozidel.

V obci byla v minulosti rozvinutá zemědělská výroba. Po transformaci zemědělského družstva vznikla společnost POLAR, s.r.o., která obhospodařovala většinu zemědělské půdy v katastru obce a zaměstnávala více než 80 lidí v rostlinné i živočišné výrobě. Svého času měla v obci i vlastní prodejnu. K 1. 4. 2006 společnost ukončila svou činnost a skončila v likvidaci. Zemědělskou činnost v obci tak vykonává pouze několik soukromých zemědělců a částečně i společnost BAŠE A SPOL, s.r.o. Část zemědělské půdy na území obhospodařuje ZOS Kačina, a.s.

V minulosti nejvýznamnější zaměstnavatel, společnost AIS, s.r.o., již ukončil v obci výrobu a odprodal výrobní areál (bývalá KARA) soukromému vlastníkovi, který plánuje v areálu provést bytovou výstavbu. Mezi nejvýznamnější zaměstnavatele patří Základní škola a mateřská škola Starý Kolín, příspěvková organizace, společnost GEOTEK, spol. s r.o., která vyrábí chladicí a klimatizační techniku, společnost BAŠE A SPOL, s.r.o., která se zaměřuje na výrobu a prodej kysaného zelí a pěstování Starokolínských jahod. Další významné podnikatelské subjekty jsou společnost Strojírny Svoboda, zabývající se strojírenskou a zámečnickou výrobou a společnost KASl zámečnictví, s.r.o. případně další.

Nejvíce ekonomicky aktivních podnikatelských subjektů vykonává svoji činnost bez zaměstnanců (145). K 31. 12. 2023 mělo 16 podnikatelských subjektů 1-5 zaměstnanců, 6-9 zaměstnanců měli 4 subjekty. Z následující tabulky plyne, že v obci v současné době převažují malé podniky a velký zaměstnavatel

chybí.

Tab. č. 10: Ekonomické subjekty podle počtu zaměstnanců k 31. 12. 2023

Ekonomické subjekty podle počtu zaměstnanců	
Počet zaměstnanců	Počet podnikatelů
bez zaměstnanců	145
1-5 zaměstnanců	16
6-9 zaměstnanců	4
10-49 zaměstnanců	3
50-249 zaměstnanců	1
více než 250 zaměstnanců	0

Nabídku komerčních služeb v obci lze označit za základní. Vzhledem k blízkosti a snadné dostupnosti města Kolína a nedaleké Kutné Hoře, využívají občané služby v těchto městech. Rozmach zažívají dovozkové nákupní a jídelní služby a také doručovací služby. V obci bylo zřízeno několik výdejních boxů pro doručování balíčků a zásilek: Zásilkovna, AlzaBox, PPL box a Penguin Box.

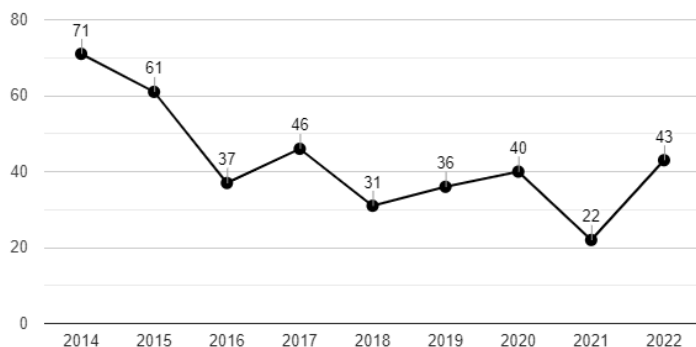
V obci funguje pobočka České pošty, kadeřnictví, pedikúra, nehtové studio, pohostinství, společnost Baštecký pivovar nabízí místní pivo a prodejna potravin včetně smíšeného zboží. Dále zde funguje řada živnostníků, např. z oblasti zámečnictví, truhlářství, topenářství, instalatérství, sklenářství. V obci je i několik elektrikářů, zedníků atd.

3.2. Trh práce

Podíl nezaměstnaných osob je ukazatelem registrované nezaměstnanosti v České republice, který od ledna 2013 používá Ministerstvo práce a sociálních věcí. Podíl nezaměstnaných osob vyjadřuje podíl dosažitelných uchazečů o zaměstnání ve věku 15-64 let ze všech obyvatel ve stejném věku. Tento ukazatel nahradil dříve užívanou míru registrované nezaměstnanosti.

Podíl nezaměstnaných osob v obci Starý Kolín k 30. 5. 2024 činil 3,6 %, což ve srovnání s hodnotou na úrovni Středočeského kraje (3,2 %) je lehce nadprůměrná a podprůměrná hodnota ve srovnání s celorepublikovou hodnotou (3,8 %). Ke stejnému datu bylo v obci 7 volných pracovních míst v evidenci úřadu práce.

Graf č. 8: Vývoj počtu nezaměstnaných osob v letech 2014 až 2022



4. Infrastruktura

4.1. Dopravní infrastruktura

Dopravní infrastruktura je jedním ze základních předpokladů úspěšného rozvoje území. Z dopravního hlediska leží Starý Kolín mimo důležité silniční tahy, a to severně od silnice I/38 a západně od silnic I/2 a II/327. Severně od obce je řekou Labe a její nivou tvořena přirozená přírodní bariéra pro silniční dopravu. Nejbližší propojení silniční dopravy s druhým břehem Labe je možné v Kolíně a v Týnci nad Labem. Přibližně ve směru východ - západ je obcí vedena silnice III/3275, která ve východním směru vede na Svatou Kateřinu a v západním směru na Kolín, od jihu jsou na ni napojeny silnice III/3277, která spojuje Starý Kolín se silnicí č. I/38 (směřuje dále buď na Čáslav nebo na Kolín), a silnice III/3271, která od Starého Kolína směřuje na Hlízov a Nové Dvory. Všechny tyto silnice jsou na sebe napojeny přímo v obci a zároveň tvoří základní komunikační systém obce. Ostatní místní komunikace jsou vysloveně obslužného charakteru a umožňují přímou obsluhu jednotlivých objektů. Na ně pak navazují účelové komunikace zemědělského charakteru.

V roce 2018-2019 proběhla rekonstrukce silničního mostu ev.č. 3275-2 přes řeku Klejnárku, který byl ve špatném technickém stavu a z toho důvodu několik let jednoproudý. Rekonstrukci provedl Středočeský kraj. Na rekonstrukci mostu navázala rekonstrukce hlavního průtahu obcí v letech 2020-2021, tj. silnice č. III/3275 ulice Kolínská. Došlo ke kompletní výměně povrchu, vybudování části chybějící dešťové kanalizace, opravě chodníků a také ke kompletní rekonstrukci Náměstí. Náměstí proměnilo svůj vzhled a stalo se bezpečnější oddělením tranzitní a místní dopravy a vybudováním osvětleného přechodu pro chodce. I přes nárůst nových parkovacích míst na Náměstí přetrvával problém s parkováním před základní školou, kde i přes zákaz parkování dochází k dopravním problémům.

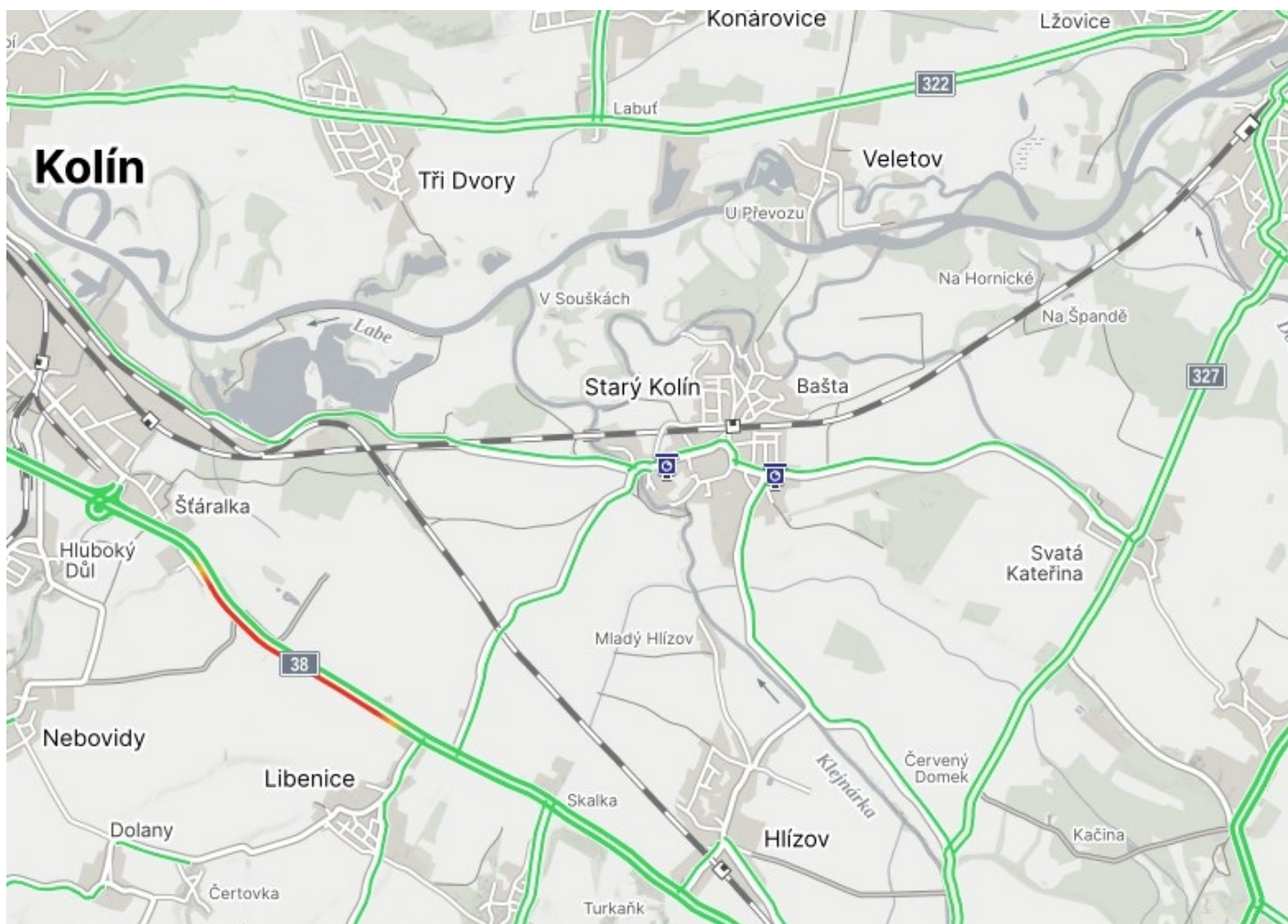
Místní komunikace v obci vykazují různé stupně opotřebení. V letech 2023-2024 došlo k rozsáhlé rekonstrukci místních komunikací na Baštách. Rekonstrukce proběhla v části ulice Dukelských hrdinů, kompletní ulice Pod Drahou a části ulic Hudečkova a A. Jiráska. Na ostatních místních komunikacích probíhá pravidelná údržba.

O údržbu a zimní údržbu místních komunikací včetně chodníků se stará obec, která má k dispozici adekvátní techniku.

Vzhledem k poloze obce v blízkosti města Kolína je doprava z obce směřována především tímto směrem. Spojení s Kolínem je uskutečňováno silnicemi č. III/3275 a III/3277 a to podle cíle této dopravy. Zdroje nákladní dopravy v důsledku ukončení těžby písku v lokalitě Sandberg a také ukončení výroby v závodě AIS, s.r.o. na Baštách postupně vymizely. Nicméně v důsledku častých nehod na silnici č. I/38 a v důsledku obecně stále rostoucího množství dopravy dochází i nadále k značné vytíženosti průtahu obcí, tj. silnice č. III/3275. Obec zavedla nejprve monitoring s měřením dopravy a v roce 2022 byly instalovány dva radary rychlosti Zeus v ulici Kateřinská u příjezdu od obce Svatá Kateřina a druhý radar na příjezdu od Kolína v ulici Kolínské.

V katastru obce se nacházejí dvě železniční tratě č. 010 Kolín - Pardubice a č. 230 Kolín - Havlíčkův Brod. Dopravní význam pro obec má pouze trať č. 010. Železniční zastávka je uprostřed obce na trati Kolín - Pardubice. Dopravu zajišťuje 18 párů osobních vlaků dopravce České dráhy. Od 1. prosince 2021 dopravce ukončil prodej jízdenek v budově zastávky Starý Kolín a cestující jsou odbavováni pouze ve vlaku. Otevírací doba čekárny byla zachována, ale ne vždy je ze strany Správy železnic skutečně zajištěna.

Mapa č. 2: Dopravní mapa okolí obce. Zdroj Mapy.cz



Dopravní obslužnost je zajištěna také autobusovou dopravou. Rozšířením systému Pražské integrované dopravy PID ve Středočeském kraji došlo k výraznému zlepšení obslužnosti ve Starém Kolíně. Obec byla od 1. 8. 2021 zařazena do 7. tarifního pásma PID spolu s velkou částí Kutnohorska. Byl zaveden přímý autobusový spoj do Kutné Hory, který významně ulehčil přepravu zejména studentům dojíždějícím do středních škol v Kutné Hoře. Aktuálně jsou v provozu dvě linky, a to č. 803 (Starý Kolín - Kutná Hora přes Hlízov) a linka 707, která zajišťuje spojení do Kolína. Ve druhém směru je polookružní přes obce Svatá Kateřina, Svatý Mikuláš, Nové Dvory a Hlízov zpět do Starého Kolína. Tato spojení umožňují i dojezd žáků z okolních obcí do Základní školy Starý Kolín. V rámci rekonstrukce Kolínské ulice byly vybudovány nové bezpečné autobusové zastávky před základní školou a na náměstí. Pro linku 803 byla vybudována zastávka v ulici U Sokolovny, neboť tento spoj je veden jako přestupní pro železniční dopravu.

Katastrem obce neprochází v současné době žádná cyklostezka ani cyklotrasa. Labská cyklostezka národního významu č. NA02 vede po druhém břehu Labe z Kolína přes Veletov do Týnce nad Labem. Středočeský kraj počítá v Cyklokoncepti pro roky 2023-2030 s cyklotrasou spojující Kolín, Starý Kolína a Svatý Mikuláš (respektive zámek Kačina). V Cyklokoncepti je také jako sebraný záměr uvedeno propojení Starý Kolín - Veletov s napojením na Labskou cyklostezku. To by ovšem znamenalo vybudování mostního spojení - lávky nebo sezóního přivozu do Veletova přes Labe. Rozvoj cykloturistiky by také podpořila existence lávky přes tok Klejnárky ve směru na Hlízov.

4.2. Technická infrastruktura

4.2.1 Vodovod

Obyvatelé Starého Kolína jsou zásobeni pitnou vodou z veřejného vodovodu, který využívá vodu z prameniště a úpravný vody v části obce Bašta. Území kolem úpravný vody bylo při pozemkových úpravách přesunuto z katastrálního území Veletov do katastrálního území Starý Kolín. Jímaná voda je upravována v úpravný vody a dále čerpána přímo do vodovodní sítě. Vodovodní řady jsou vybudovány v celé obci. Úpravna vody i vodovodní řady jsou ve vlastnictví obce Starý Kolín a jejich provozovatelem je společnost Energie AG Kolín, a.s. Na obecní vodovod je připojeno celkem 479 obytných domů. Zbývající obyvatelé využívají jako zdroj pitné vody vlastní studny.

V roce 2024 byl do úpravný vody dodán náhradní zdroj elektrické energie – diesel agregátor. Ten slouží pro pokrytí případného výpadku dodávky elektrické energie, který způsoboval i výpadek dodávky vody do vodovodní sítě.

4.2.2 Kanalizace

Ve Starém Kolíně byla v roce 2014 dokončena výstavba tlakové kanalizace s čistírnou odpadních vod (ČOV Starý Kolín), které provozuje sama obec svými zaměstnanci. Na kanalizaci je v současné době připojeno 535 nemovitostí v obci. Splaškové odpadní vody jsou již jen výjimečně odváděny do jímek na vyvážení (žump). V současné době (2024) je nutno s ohledem na plánovanou bytovou výstavbu zvýšit kapacitu ČOV Starý Kolín, a proto se připravuje projekt intenzifikace. Čistírnu odpadních vod využívají i obyvatelé sousední obce Hlízov.

V minulosti bylo v obci také postupně vybudováno několik úseků dešťové kanalizace. V současné době došlo k dobudování chybějícího úseku na průtahu obcí v části Kolínské ulice. Dešťová kanalizace byla také obnovena při rekonstrukci v ulici Dukelských hrdinů na Baštách. Nově vybudované úseky kanalizace se osvědčily při zvládnutí povodňové situace v roce 2024. Aktuálně největší problém při vydatných deštích přetrvává v ulici Kateřinská v okolí nádrže Vana, kde u hasičské zbrojnice dochází k zaplavení komunikace.

4.2.3 Plynofikace

Podle údajů ze Sčítání lidu, bytů a domů bylo v roce 2021 v obci připojeno na plyn 258 bytů, což představuje 42,43 % všech bytů v obci.

4.2.4 Elektřina

Obec je zásobována elektrickou energií podzemním a nadzemním vedením vysokého napětí. Na odbočky z tohoto vedení jsou napojeny jednotlivé trafostanice v obci.

4.2.5 Odpadové hospodářství

Odpadové hospodářství obcí je ovlivněno odpadovou legislativou účinnou od 1.1.2021. Legislativa směřuje obecní odpadové systémy k omezení ukládání odpadů na skládku, stanovuje cíle vyřídění a preferenci cirkulární ekonomiky.

Systém odpadového hospodářství obce je založen na svozu nádob, sběrných místech a sběrném dvoře. Nádobovým sběrem je zajištěn svoz komunálního odpadu (černé popelnice) a bioodpadu (hnědé popelnice) a pytlovým sběrem svoz plastů, drobných kovů a nápojových kartonů. Systém sběrných míst umožňuje třídění odpadu do kontejnerů na papír, plast, sklo, drobných kovů, textilu a potravinových olejů. Sběrných míst v obci je zřízeno 11 (6 ve Starém Kolíně a 5 na Baštách). Sběrný dvůr přijímá odpady

od fyzických osob s trvalým pobytem v obci Starý Kolín a Hlízov, a kromě výše uvedených odpadů přijímá objemný odpad, stavební sutě, zeminu, elektroodpad, nebezpečný odpad a pneumatiky. Objemný odpad je dále dotřídčován na preRDF složku (výroba paliv TAP) a na dřevoodpad. Účelem dotřídčování objemného odpadu je snížení množství objemného (komunálního) odpadu ukládaného na skládku. Sběrný dvůr je otevřen 2x týdně, a to ve středu a v sobotu.

Z hlediska plnění cílů vytríděnosti byl v roce 2021 zaveden 14denní svoz komunálního odpadu kombinovaný se svozem bioodpadu. Díky tomu došlo ke snížení množství komunálního odpadu na občana z 295 kg/ob v roce 2020 na 206 kg/ob v roce 2023. Vytríděnost pro rok 2023 byla 53 % odpadů. Pro rok 2025 je zákonem stanovena vytríděnost alespoň 60 % odpadů. Z tohoto důvodu lze uvažovat o zavedení nádobového sběru tříděných odpadů (zajména papír a plast) přímo od občanů (tzv. door to door systém), neboť současným systémem sběrných míst již zřejmě není možné dosáhnout lepšího výsledku.

Vývoz kontejnerů a provoz sběrného dvora zajišťuje obec sama prostřednictvím vlastní techniky a zaměstnanců obce. Svoz nádob na komunální odpad a bioodpad zajišťuje na základě smluvního vztahu SOP, a.s.

Tab. č. 11: Směsný komunální odpad v letech 2018-2023

Směsný komunální odpad (SKO) popelnice							
rok	množství (t)	náklady (Kč)	kg/Ob	Kč/t	Kč/Ob	poplatek celkem (Kč)	výše poplatku
2018	448,7	1.249.076,-	283 kg	2.784,-	788,-	864.951,-	500 Kč
2019	452,2	1.302.466,-	284 kg	2.880,-	819,-	851.124,-	500 Kč
2020	483,6	1.418.909,-	295 kg	2.934,-	866,-	1.015.702,-	600 Kč
2021	380,6	1.100.632,-	231 kg	2.892,-	667,-	968.966,-	600 Kč
2022	348,0	1.216.362,-	210 kg	3.495,-	736,-	951.080,-	600 Kč
2023	340,8	1.169.802,-	206 kg	3.433,-	707,-	961.800,-	600 Kč

Tab č. 12: Tříděný odpad v letech 2018-2023

Třídění – celkové množství							
rok	papír (t)	plast (t)	sklo (t)	náp. kartony (t)	kovy (t)	celkem (t)	kg/Ob
2018	26,5	24,5	25,6	1,34	11,0	88,9	56,2
2019	28,8	22,9	19,3	1,44	15,6	88,0	55,6
2020	33,6	26,7	25,1	1,16	18,9	105,5	64,3
2021	30,2	29,4	25,4	1,42	15,8	102,2	61,9
2022	31,6	30,9	26,0	2,76	11,9	103,1	62,4
2023	32,8	32,4	23,7	1,66	17,2	107,8	65,2

5. Vybavenost obce

5.1. Bydlení

Dle výsledku posledního Sčítání lidu, domů a bytů z roku 2021 se ve Starém Kolíně nachází celkem 550 domů (z toho 523 rodinných domů a 22 bytových domů). Zástavba rodinných domů tak tvoří 95 % všech domů. Bytů je celkem 645.

V období let 2019-2023 bylo dokončeno 20 bytů v 17 rodinných domech. Přehled za jednotlivé roky uvádí následující tabulka.

Tab. č. 13: Přehled bytové výstavby v letech 2019-2023

	Byty celkem	v rodinných domech	v bytových domech
2019	6	5	-
2020	6	5	-
2021	4	3	-
2022	1	1	-
2023	3	3	-

Územní plán obce přijatý v roce 2010 byl upraven změnou č. 1 v roce 2012, změnou č. 2 v roce 2023 a změnou č.3 v roce 2024. V územním plánu jsou vymezeny obytné zóny pro rozvoj bydlení v rámci zastavitelných území pro výstavbu rodinných domů. Rozsáhlejší obytná výstavba (v různých fázích rozpracovanosti) se připravuje v lokalitách V Desátku, K Lávce ÚS6, v bývalém areálu podniku KARA a na ploše bývalého areálu JZD mezi ulicemi Na Obci a Sportovní. Tyto projekty připravují soukromí developři. Ve vlastnictví obce není žádná rozsáhlejší lokalita určená k výstavbě.

Obec Starý Kolín vlastní 6 objektů (Baštecká 146, Baštecká 162, Kožešnická 136, U Sokolovny 152, U Pomníku padlých 36, U Pomníku padlých 85) s 23 byty, které pronajímá. Byty jsou přidělovány postupem stanoveným směrnicí o přidělování bytů v majetku obce Starý Kolín.

5.2. Školství

Obec je zřizovatelem Základní školy a Mateřské školy Starý Kolín, příspěvkové organizace, která poskytuje předškolní a základní vzdělávání. Při základní škole funguje školní jídelna, která nabízí stravování i veřejnosti, školní družina a školní klub.

Základní škola je plně organizovaná, v současnosti má 10 tříd. Paralelní třída je Va a Vb. Ve školním roce 2024/2025 do lavic usedlo celkem 190 žáků, přičemž celková kapacita školy je 270 žáků. Naplněnost tak činí 70,37 %. Od roku 2017 je vidět postupné zvyšování počtu dětí v MŠ i žáků v ZŠ. Nejvyšší počet ve školním 2022/2023 byl způsoben příchodem ukrajinských dětí a žáků. Od školního roku 2021/2022 se podařilo zajistit rozšíření autobusové linky Kolín - Starý Kolín - Kutná Hora tak, aby se zefektivnilo dojíždění žáků z Hlízova, Kutné Hory, Sv. Kateřiny a Kolína. V současné době je v základní škole 21 žáků z jiných obcí.

Mateřská škola je členěna na tři oddělení (dle věku dětí), přičemž maximální celková kapacita je výjimkou upravena na 80 dětí - zapsáno je 77. Budova mateřské školy je na Baštách a jsou v ní dvě oddělení s celkovou naplněností 51 dětí. Oddělení předškolních dětí je umístěno v budově Chanosu v objektu základní školy s počtem 26 dětí. Z kapacitních důvodů je skupina 5 dětí s povinným předškolním

vzděláváním umístěna v budově na Baštách.

Z hlediska středního školství je spádovost daná dopravní dostupností a šíří nabídky oborů. Žáci nejčastěji dojíždějí do Kolína a Kutné Hory.

Vývoj počtu dětí mateřské školy a počtu žáků základní školy je v následující tabulce.

Tab. č. 14: Vývoj počtu dětí MŠ a počtu žáků ZŠ

Školní rok	Počet dětí MŠ		Počet žáků ZŠ		Počet dětí a žáků	
	celkem	z toho z jiných obcí	celkem	z toho z jiných obcí	celkem	z toho z jiných obcí
2018/2019	75	6	155	36	230	42
2019/2020	75	5	168	40	243	45
2020/2021	75	3	176	43	251	46
2021/2022	75	11	204	47	279	58
2022/2023	76	11	210	50	286	61
2023/2024	76	11	198	41	274	52
2024/2025	77	3	190	21	267	24

Počet žáků ukrajinské národnosti v ZŠ a MŠ Starý Kolín:

Ve školním roce 2022/2023: **42**, ve školním roce 2023/2024: **24**, ve školním roce 2024/2025: **18**

5.3. Zdravotnictví

V obci funguje ordinace praktického lékaře pro dospělé (čtyřikrát v týdnu) a zubní ordinace pouze jednou týdně. V případě dovolené nebo nepřítomnosti mají ordinace zajištěn zástup.

Další zdravotnická zařízení se v obci nenacházejí. Vzhledem k blízkosti a snadné dostupnosti Kolína, kde se nachází oblastní nemocnice, poliklinika s nejrůznějšími soukromými ordinacemi lékařů, zdravotnická záchranná služba i řada dalších ordinací s různou specializací, je však lékařská péče pro občany obce dobře zajištěna.

5.4. Sociální péče

V obci se nenachází žádné zařízení sociální péče. Péče o seniory a zdravotně znevýhodněné je zde zajišťována především rodinnými příslušníky, příp. mohou občané využít široké nabídky služeb pro osoby se sníženou soběstačností, kterou nabízí řada organizací z nedalekého Kolína či Kutné Hory. Zaměstnankyně obce v případě zájmu zajišťuje rozvážku obědů.

5.5. Komunitní centrum

Komunitní centrum ve Starém Kolíně začalo pracovat za podpory MAS Zálabí a obce Starý Kolín od 1. února 2023. Projekt je spolufinancován Evropskou unií a je pod patronací Ministerstva práce a sociálních věcí.

Cílem komunitního centra je podporovat komunitní život v obci. Plánovanými aktivitami propojuje různé věkové kategorie i cílové skupiny a tím zlepšuje sociální situaci nejen jednotlivců, ale i komunity jako celku. Místem setkávání je většinou Obecní dům ve Starém Kolíně. Jsou zde realizovány kulturní, vzdělávací, sociální a rekreační akce. V komunitním centru můžeme pomoci s řešením tíživé životní situace členů komunity.

Pravidelné akce pořádané komunitním centrem jsou: kavárny, starokolínský hospodský kvíz, seniorský

hospodský kvíz, hry s pamětí pro seniory a společné vycházky za poznáním. Nabídku doplňují další jednorázové akce, přednášky a kurzy.

Práci komunitního centra vykonává jeden komunitní pracovník, který je po dobu projektu financován MAS Zálabí.

5.6. Kultura

Pro konání kulturních akcí lze v obci využít prostory Obecního domu, který prošel rozsáhlou rekonstrukcí objektu bývalého kina v roce 2022. Kapacita Obecního domu je do 100 sedících návštěvníků. Objekt je intenzivně využíván pro akce obce, komunitního centra, spolků v obci, základní školy i pro akce soukromé.

Obr. č. 4: Interiér Obecního domu Starý Kolín



Dalším využitelným prostorem v obci je Sokolovna (Kulturní dům). Sokolovna je využívána jako tělocvična základní školy a také pro další sportovní aktivity spolků. Konají se zde také plesy a taneční zábavy pořádané spolky. Sokolovna slouží jako zázemí akcí konaných na přilehlém dětském hřišti. Objekt prošel částečnou rekonstrukcí prostor bývalé restaurace a také výměnou otopné soustavy, ale na zásadní rekonstrukci ještě čeká.

Kulturní vyžití v obci zajišťuje také obecní knihovna, která je otevřena každé úterý od 15:00 do 18:30.

Další kulturní aktivity jsou organizovány pod širým nebem – např. vánoční trh před budovou obecního úřadu, rozsvícení vánočního stromu a další.

Významné kulturní památky, které by přitahovaly návštěvníky, ve Starém Kolíně nejsou. Dominantou obce je původně raně gotický kostel sv. Ondřeje vysvěcený roku 1267. Kostel je zapsaný v Ústředním seznamu kulturních památek a jeho majitelem a správcem je Římskokatolická farnost Kolín. Díky aktivitě Starokolínského okrašlovacího spolku a Římskokatolické farnosti Kolín je kostel aktuálně zařazen do Programu záchrany architektonického dědictví Ministerstva kultury. Díky příspěvku obce do veřejné sbírky na obnovu kostelního areálu je možné spolufinancovat povinný podíl na tomto dotačním programu. Postupně se podařilo opravit střechu kostela včetně výměny poškozených krovů a střešní krytiny. V současnosti probíhá projekt na odvlhčení zdiva. V minulosti se podařilo kostel zpřístupnit veřejnosti a opravit ohradní zeď a vstupní brány do kostelního areálu. Aktuálně se připravuje projekt na rekonstrukci

kostelní věže.

Obr. č. 5: Kostel sv. Ondřeje, stav v roce 2024.



Tab. č. 15: Seznam památek v obci Starý Kolín vedených v Ústředním seznamu kulturních památek Národního památkového ústavu:

Seznam kulturních památek vedených v Ústředním seznamu kulturních památek Národního památkového ústavu			
památko	památková ochrana	majitel	popis
kostel sv. Ondřeje	kulturní památka rejst. č. ÚSKP 40130/2-853	Římskokatolická farnost Kolín	V jádru středověká stavba barokizovaná v roce 1740 zřejmě za asistence K. I. Dienzenhofera. Areál umístěný při silnici ve středu obce tvoří kostel s ohrazením, kaplemi, márnici a zrušeným hřbitovem.
venkovská usedlost č.p. 32	kulturní památka rejst. č. ÚSKP 14502/2-3459	soukromý majitel	Usedlost se zděným domem z první poloviny 19. století a hospodářskými objekty.
kaple Nejsvětější Trojice	kulturní památka rejst. č. ÚSKP 39178/2-3458	obec Starý Kolín	Trojboká barokní kaple z první poloviny 18. století stojící v poli JZ od obce.
hostinec Bašta	kulturní památka rejst. č. ÚSKP 25386/2-3056	soukromý majitel	Přízemní zděný venkovský hostinec z poloviny 19. století.
valcha	kulturní památka rejst. č. ÚSKP 30531/2-854	soukromý majitel	Patrová barokní stavba z roku 1725, původně postavená jako hamr, později využívaná jako valcha.

Kromě kulturních památek jsou v majetku obce drobné sakrální památky: kříž na náměstí z roku 1863, železný křížek na Baštách z r. 1871, dřevěný křížek na Baštách v ulici Pod Drahou, kaplička sv. Anny v ulici Kateřinská.

Další kulturní celky spojené s historií obce jsou: poklad zlatých keltských mincí nalezený v obci v roce 1932 a uložený v Národním muzeu v Praze, hřbitov, márnice a ohradní zeď u kostela, fara, bývalý

Baštecký mlýn s vodní elektrárnou, zbytky plavebního kanálu Šífovka a památník padlých v 1. a 2. světové válce.

Obec Starý Kolín ve spolupráci se Starokolínských okrašlovacím spolkem zřídila sérii 8 informačních tabulí zabývajících se historií obce.

5.7. Sport a volnočasové aktivity

Obec spravuje sportovní areál za sokolovnou přístupný z ulic U Sokolovny a Sportovní. Areál tvoří víceúčelové hřiště, běžecký ovál, asfaltové hřiště, dětské hřiště s altánem, cvičná tenisová zeď a dva tenisové kurty, které jsou ve správě sportovního klubu LTC Starý Kolín. Sportovní vyžití je dále možné na fotbalovém hřišti v Hejkolci, které vlastní Sokol Starý Kolín. Pro sportovní účely je využíván i sál Sokolovny, kde sportovní aktivity aktuálně provozují: ZŠ a MŠ Starý Kolín, hasičský sport SDH Starý Kolín, fotbalová příprava Sokola Starý Kolín, oddíl stolního tenisu Sokola Starý Kolín, tenisový oddíl LTC Starý Kolín, oddíl lukostřelby, oddíl florbalistů a Junák Starý Kolín. Omezené možnosti volnočasových aktivit v obci mají mladiství, pokud nejsou zapojeni do spolkové činnosti.

Obr. č. 6: Areál hřiště u Sokolovny



6. Životní prostředí

Životní prostředí v obci lze považovat za dobré.

6.1. Ovzduší

Kvalitu ovzduší v obci lze považovat za dobrou, i když v topné sezóně se vyskytují lokální problémy. Ke zlepšení čistoty ovzduší v obci i zvýšení obytného standardu obce došlo v důsledku plynofikace obce, přesto stále část domácností topí tuhými palivy. Vzhledem k tomu, že od 1. 9. 2024 je zakázáno provozovat kotle na pevná paliva v objektech určených k bydlení, které nesplňují minimálně 3. třídu dle normy ČSN EN 303-5, lze v této oblasti očekávat zlepšení. Obec vedla v této věci informační kampaň.

6.2. Hluk

Z hlediska hluku je nejvýznamnějším zdrojem zátěže doprava. Komunikace s dlážděným povrchem (Kolínská a Dukelských hrdinů) byly celkově nebo částečně nahrazeny asfaltovými povrchy a tím došlo k výraznému snížení hluku z těchto komunikací. Obec je také zasažena hlukem z vojenského letiště Čáslav.

6.3. Povrchové vody

Díky vybudování kanalizace a čistírny odpadních vod je kvalita povrchové vody dobrá. Obec má vypracován povodňový plán a studii protipovodňových opatření. K realizaci protipovodňových opatření zatím nedošlo. Z významných vodních ploch prošel v roce 2021 celkovou revitalizací rybníček na Baštách a to v rámci dotačního programu ministertstva zemědělství "Podpora opatření na drobných vodních tocích a malých vodních nádržích - 2. etapa". Jako problematický se jeví stav nádrže Vana u hasičské zbrojnice. Obec provádí pravidelné povodňové kontroly, kdy správce vodních toků (Klejnárky, náhona a Labe) Povodí Labe, a.s. je vyzván k odstranění možných překážek v tocích.

6.4. Půda

Z celkové výměry obce 878,01 ha tvoří zemědělská půda 73 % a nezemědělská půda 27 %. Z katastrální výměry obce je nejvíce orné půdy (561,06 ha), dále ostatních ploch (99,25 ha), lesních pozemků (66,65 ha), trvalé travní porosty (45,68 ha) a vodních ploch (38,19 ha). Zahrady tvoří 34,09 ha a zastavěné stavební pozemky 32,81 ha. Nejméně z rozlohy obce zabírají ovocné sady (0,28 ha).

Tab. č. 16: Druhy pozemků v katastru obce

Druhy pozemků (ha)	31. 12. 2023
Celková výměra	878,01
Zemědělská půda	641,10
Orná půda	561,06
Chmelnice	-
Vinice	-
Zahrada	34,09
Ovocný sad	0,28
Trvalý travní porost	45,68
Nezemědělská půda	236,90
Lesní pozemek	66,65
Vodní plocha	38,19
Zastavěná plocha a nádvoří	32,81
Ostatní plocha	99,25

Komplexní pozemkové úpravy v k. ú. Starý Kolín byly provedeny v letech 2021–2023. Během nich došlo ke změnám hranice katastru, z nichž nejvýznamnější bylo připojení okolí Úpravny vody Starý Kolín a chatové osady u Veletovského jezu do katastru obce. Digitalizace katastrálních dat obnovou operátu do mapy DKM je v našem k.ú. dokončena ze 100%.

6.5. Veřejná zeleň

V intravilánu obce je několik souvislých ploch veřejné zeleně, která je udržována zaměstnanci obce. Revitalizace zeleně proběhla u obecního úřadu v centru obce a také u rekonstruovaných komunikací na ulici Kolínská, Dukelských hrdinů a Pod Drahou. Ravitalizace bude potřebná v lokalitě U Pomníku padlých, dále ve Višničkách a u křížku na Baštách.

V extravilánu obce byly vysazeny nové aleje stromů. Obec opakovaně získala dotaci na realizaci výsadby těchto stromů. V letech 2023 a 2024 byla ve dvou etapách založena alej stromů - 54 dubů letních - podél polní cesty u trojboké kapličky JZ od obce.

Obr. č. 7: Revitalizace zeleně na náměstí



6.6. Koeficient ekologické stability

Koeficient ekologické stability, který vyjadřuje podíl ekologicky příznivých ploch (chmelnic, vinic, zahrad, ovocných sadů, trvalých travních porostů, lesní půdy a vodních ploch) a ploch, které zatěžují životní prostředí (orná půda, zastavěné plochy a ostatní plochy), dosahuje hodnoty pro obec Starý Kolín 0,2, což znamená, že území je nadprůměrně využíváno. Nízká hodnota koeficientu je způsobena velkou výměrou orné půdy, která tvoří téměř 64 % z celkové plochy území obce. Obecně platí, že vyšší hodnota koeficientu značí příznivější stav, hodnota vyšší než 1 znamená vyváženou (stabilní) krajinu.

7. Správa obce

7.1. Obecní úřad a kompetence obce

Obec Starý Kolín je obcí se základní působností (tzv. obec I. typu). Obecní úřad Starý Kolín vykonává pouze základní veřejnou správu (přenesenou působnost) na svém vlastním území a nevykonává správní činnosti pro jiné obce.

Obec Starý Kolín je veřejnoprávní korporací podle zákona o obcích. V čele obce stojí zastupitelstvo, které má 11 členů. Aktuální vedení obce představuje starosta a dva místostarostové. Rada obce není zřízena. Obec má ustaveny výbory finanční, kontrolní, pro školství, kulturu a sport a pro rozvoj a životní prostředí. Je ustavena sociální komise, komise pro projednávání přestupků a povodňová komise.

Obec zaměstnává celkem 9 osob na hlavní pracovní poměr. Další činnosti jsou zajišťovány na základě dohod o provedení práce nebo dohod o pracovní činnosti, např. úklid, provoz knihovny, vedení kroniky, údržba zeleně a další dle aktuálních potřeb.

Obec je zřizovatelem Základní školy a Mateřské školy Starý Kolín, příspěvkové organizace.

7.2. Hospodaření obce

Celkově je rozpočet obce vyrovnaný a odráží hospodářskou situaci a priority obce. Pouze v roce 2021 byl skutečný rozdíl příjmů a výdajů rozpočtu obce záporný (krytý z přebytku minulých let), jinak hospodaří obec s přebytkem.

Tab. č. 17: Údaje o plnění příjmů a výdajů v letech 2017-2023

Údaje o plnění příjmů a výdajů rozpočtu obce za roky 2017 - 2023			
Rok	Příjmy celkem	Výdaje celkem	Saldo příjmů a výdajů
2017	27 319 299,10	21 288 974,16	6 030 324,94
2018	29 689 410,98	29 531 362,39	158 048,59
2019	36 046 745,31	25 348 159,89	10 698 585,42
2020	36 323 230,73	28 635 446,01	7 687 784,72
2021	41 359 825,16	43 982 739,29	-2 622 914,13
2022	40 649 656,76	40 442 007,54	207 649,22
2023	49 705 040,25	47 660 028,54	2 045 011,71

Příjmy obce jsou navyšovány i získáváním dotací. Přehled dotací je uveden v následující tabulce.

Tab. č. 18: Přehled získaných dotací v období let 2018-2024

Přehled částek získaných dotací v období let 2018-2024			
Rok	Částka	Účel	Poskytovatel
2018	61 000 Kč	Dovybavení obecní knihovny Starý Kolín mobiliářem	Středočeský fond kultury a obnovy památek
2019	1 109 002 Kč	Rekonstrukce hasičské zbrojnice JSDH Starý Kolín	Dotace z Ministerstva pro místní rozvoj
2020	83 196 Kč	Alej u hřbitova Starý Kolín	Dotace z Nadace ČEZ
2021	1 670 000 Kč	Rekonstrukce Rybníčku na Baštách	Dotace z Ministerstva zemědělství
	5 841 035 Kč	Rekonstrukce ulice Kolínské a Náměstí	Dotace Ze Státního fondu dopravní infrastruktury
2022	21 000 Kč	Dovybavení interiéru knihovny ve Starém Kolíně	Dotace Z KÚSK Fondu kultury a obnovy památek
	216 222 Kč	Návrh na zlepšení funkčního stavu zeleně	Dotace ze Státního fondu životního prostředí ČR
	750 000 Kč	Pořízení nového dopravního automobilu pro JSDH	Dotace z rozpočtu Středočeského kraje z Fondu podpory dobrovolných hasičů a složek IZS a Dotace z Ministerstva vnitra
2023	96 858 Kč	Zajištění obnovy oděvů a doplnění výbavy	Dotace Z KÚSK Fondu podpory dobrovolných hasičů a složek IZS
	1 650 000 Kč	Rekonstrukce místních komunikací v obci Starý Kolín (Dukelských hrdinů, Pod Drahou)	Dotace Z KÚSK Fondu obnovy venkova
	150 000 Kč	Alej ke kapličce	Dotace Nadace ČEZ
2024	43 962 027 Kč	Stavební úpravy - Přístavba ZŠ/MŠ	Dotace z Ministerstva pro místní rozvoj, Program IROP
	10 000 000 Kč	Přístavba pavilonu ZŠ Starý Kolín	Ministerstvo pro místní rozvoj
	150 000 Kč	Alej ke kapličce 2. část	Dotace Nadace ČEZ
	250 000 Kč	Výsadba dřevin v obci Starý Kolín	Agentura ochrany přírody a krajiny České republiky
	143 651 Kč	Upravená náves - oprava kříže ve Starém Kolíně	Státní intervenční zemědělský fond, Program rozvoje venkova
	1 425 000 Kč	Přívěs pro hašení nad 750 kg pro JSDH Starý Kolín	Ministerstvo pro místní rozvoj, Program IROP
	96 016,00 Kč	Podpora akceschopnosti jednotky SDH v obci	Středočeský kraj, Program 24
2 392 007 Kč	Komunální FVE - Starý Kolín	Státní fond životního prostředí ČR, Modernizační fond	

Hodnota nemovitého majetku ve vlastnictví obce činí téměř 293 mil. Kč. Jedná se o nemovitosti různé povahy – obecní komunikace, sběrný dvůr, obecní lesy, nezastavěné plochy.

Obec dále vlastní řadu budov – budovu obecního úřadu a Obecního domu, objekt se zázemím pro technické zaměstnance - dílny, sběrný dvůr s garáží a zpevněnými plochami, budovy ve správě ZŠ a MŠ Starý Kolín, objekt hasičské zbrojnice, bytové domy, Sokolovnu (kulturní dům), sportovní areál s dětským hřištěm, knihovnu a další nebytové prostory. Jejich technický stav je různý, část je v dobrém technickém stavu, některé budovy aktuálně procházejí rekonstrukcí nebo je rekonstrukce plánována v blízké době (školní budova Chanos, Sokolovna, bytový dům č.p. 146). Některé budovy budou vyžadovat rekonstrukci, např. hasičská zbrojnice. Budova č.p. 19 v ulici Pod Drahou, bývalý Junák, byla pro špatný technický stav odprodána soukromému vlastníkovi.

Majetek obce zahrnuje i sítě a zařízení technické infrastruktury – kanalizaci, vodovod, čistírnu odpadních vod, úpravnu vody - vodárnu, několik studní. Vodovod včetně vodárny je provozován soukromým subjektem, který byl vybrán na základě koncesního řízení. Kanalizaci a čistírnu odpadních vod provozuje obec sama.

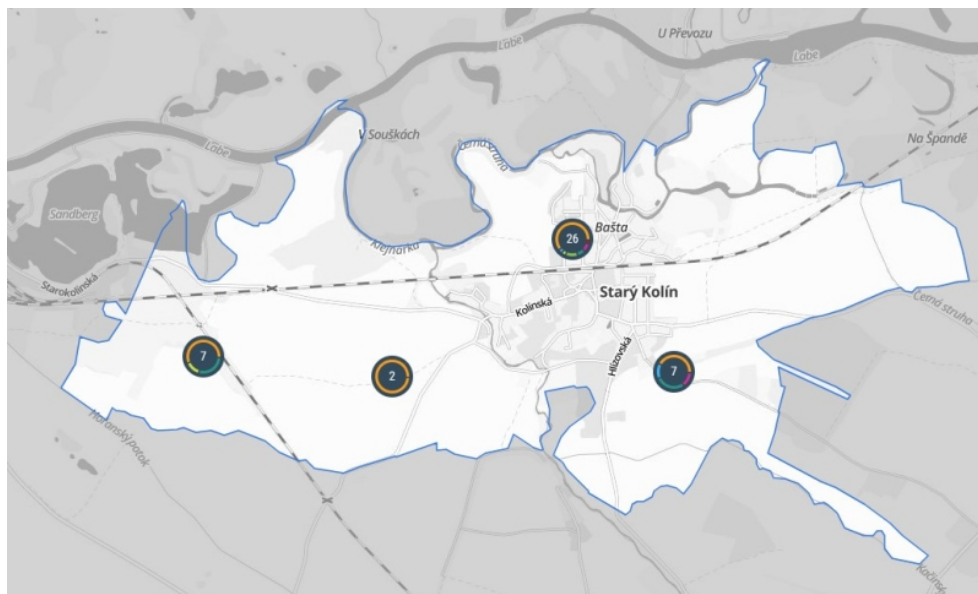
Obec Starý Kolín splatila úvěr na spolufinancování výstavby kanalizace a čistírny odpadních vod ve výši 20 071 796,00 Kč. Úvěr byl splacen v roce 2020 a roční splátka činila 3 mil. Kč.

Obec Starý Kolín přijala v roce 2024 úvěr na realizaci akce „Stavební úpravy a přístavba, ZŠ a MŠ Starý Kolín“ ve výši 35 000 000,00 Kč. Úvěr slouží na spolufinancování této akce spolu s přijatými dotacemi. Obec tento úvěr začne splácet v roce 2026. Doba splácení je 10 let.

7.3. Bezpečnost

Podle mapy kriminality Policie ČR bylo v posledním roce (prosinec 2023 - prosinec 2024) spácháno na území obce 42 trestných činů nebo přestupků. Trestných činů bylo spácháno 17. Jeden v oblasti násilných trestných činů, 9 v oblasti krádeží a vloupání, 6 v oblasti jiné majetkové delikty, 4 v oblasti obecně nebezpečné a 2 v oblasti toxikománie (pozn.: oblasti se mohou překrývat). Přestupků bylo řešeno 25, z toho 4 proti majetku, 6 proti veřejnému pořádku a občanskému soužití, 2 na úseku alkoholismu a toxikománie, 9 v oblasti dopravy a 4 ostatní přestupky.

Mapa č. 3: Mapa kriminality na území obce za období prosinec 2023 až prosinec 2024.



Z hlediska kriminality je na tom obec ve srovnání s okolními obcemi poměrně dobře. Data pro jednotlivé obce za sledované období se dají dohledat na Mapě kriminality, viz web: <https://kriminalita.policie.cz>. Preventivně může působit i kamerový systém v obci, který byl rozšířen a modernizován, ale dosud nemonitoruje všechna potřebná místa a také vjezdy do obce.

Přetrvávajícím problémem je bezpečnost z hlediska dopravy v obci – nedodržování rychlosti, chybné a bezohledné parkování na obecní zeleni a na chodnicích, nedodržování přednosti zprava na místních komunikacích apod. Preventivně působí oba radary rychlosti na vjezdech do obce ze směru od obce Sv. Kateřina a ze směru od Kolína. Z hlediska bezpečnosti v dopravě velmi dobře funguje oddělení místní a tranzitní dopravy na náměstí jakož i vybudování bezpečných přechodů a autobusových zastávek.

Přetrvávajícím problémem je požívání alkoholických nápojů v obci na místech, kde to zakazuje obecně závazná vyhláška obce. I přes urgence na Policii ČR se nedaří tento problém uspokojivě vyřešit.

V obci působí jednotka sboru dobrovolných hasičů Starý Kolín, která je zařazena v kategorii JPOIII/1 a zajišťuje výjezd jednoho družstva o zmenšeném početním stavu (velitel a tři hasiči) do 10 minut od vyhlášení poplachu. Jednotka nejvíce vyjíždí k živelným pohromám, jako jsou požáry a povodně, asistuje u havárií s únikem nebezpečných látek, realizuje technickou pomoc. Hasičská zbrojnice se nachází v Kateřinské ulici.

Jednotka disponuje tímto vozovým parkem:

- cisternová automobilová stříkačka Tatra 815 (r. v. 1986),
- speciální automobil Dennis Rapier, CAS K27THT, asistence u dopravních nehod (r.v.2018),
- dopravní automobil DA L1Z MAN (r.v.2022),
- člun VARI (r.v.2011),
- přenosná motorová stříkačka s přívěsem a přívěsem na norné stěny.

Vybavenost jednotky v kategorii JPOIII/1 mj. požární technikou je dána legislativně. Aby byla jednotka akceschopná, tak je nutné techniku udržovat v provozuschopném stavu, což bude výhledově problém u cisternové automobilové stříkačky.

Pro zvýšení bezpečnosti občanů se v obci budují chodníky, které bohužel v některých částech obce ještě chybí.

7.4. Vnější vztahy a vazby

Obec Starý Kolín je zapojena do těchto organizací:

- Svaz měst a obcí České republiky, 5. května 1640/65, 140 00 Praha 4, IČO: 63113074
- Místní akční skupina Zálabí, z. s., Komenského nám. 235, 281 26 Týnec nad Labem, IČO: 27036588
- SOP, a.s., Pardubická 1630, 535 01 Přelouč, IČO: 60913843

7.5. Komunikace s občany

Komunikace s občany je obcí vnímána jako jeden ze základních aspektů, který ovlivňuje kvalitu řízení obce. Komunikace je řešena několika způsoby tak, aby vyhovovala všem skupinám zájemců o informace bez ohledu na věková či jiná omezení.

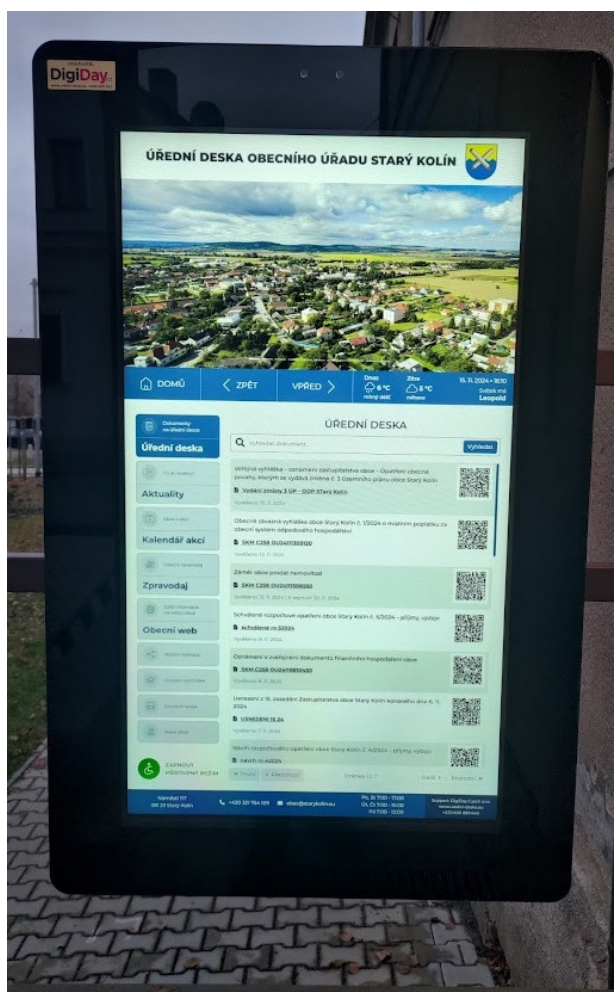
Kromě osobního kontaktu s občany na zasedáních zastupitelstva obce jsou využívány další informační kanály:

- úřední deska v podobě:
 - stacionární,
 - elektronická úřední deska na webu obce
 - digitální úřední deska u vstupu do budovy obecního úřadu
- webové stránky obce na adrese www.starykolin.eu
- obecní rozhlas s hlášením 2x denně v pracovní dny
- SMS info - informace zasílané na mobilní telefony občanů formou SMS zpráv
- Aplikace Starý Kolín pro chytré telefony Android a iOS: <https://www.appsisto.com/starykolin>
- 4x ročně vydávaný tištěný Starokolínský zpravodaj
- informační tabule pro turisty

Obr. č. 8: Informační grafika aplikace obce pro chytré telefony



Obr. č. 9: Digitální úřední deska umístěná v roce 2024 u vstupu do obecního úřadu



A.2 Východiska pro návrhovou část

Dotazníkové šetření

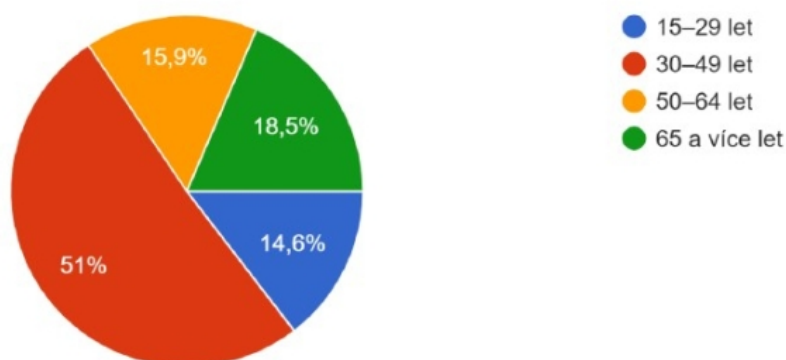
Do procesu tvorby Programu rozvoje obce Starý Kolín na období 2025 - 2031 byla kromě zástupců vedení samosprávy zahrnuta i širší veřejnost. Jednou z forem zapojení veřejnosti bylo dotazníkové šetření, které proběhlo v období červen - říjen 2024. Veřejnost mohla vyplněním dotazníku vyjádřit svá stanoviska především ke kvalitě života v obci a jejímu budoucímu směřování. Občané mohli využít tištěnou verzi dotazníku, který byl distribuován v tištěné podobě jako příloha Starokolínského zpravodaje v červnu 2024. Zároveň byla spuštěna on-line verze dotazníku na webových stránkách obce.

Odevzdáno bylo celkem 151 odpovědí. Z toho 94 bylo vyplněno on-line, 57 bylo odevzdáno v papírové podobě.

Graf č. 9: Odpovědi na otázku č. 11: Jaký je váš věk?

11. Jaký je Váš věk:

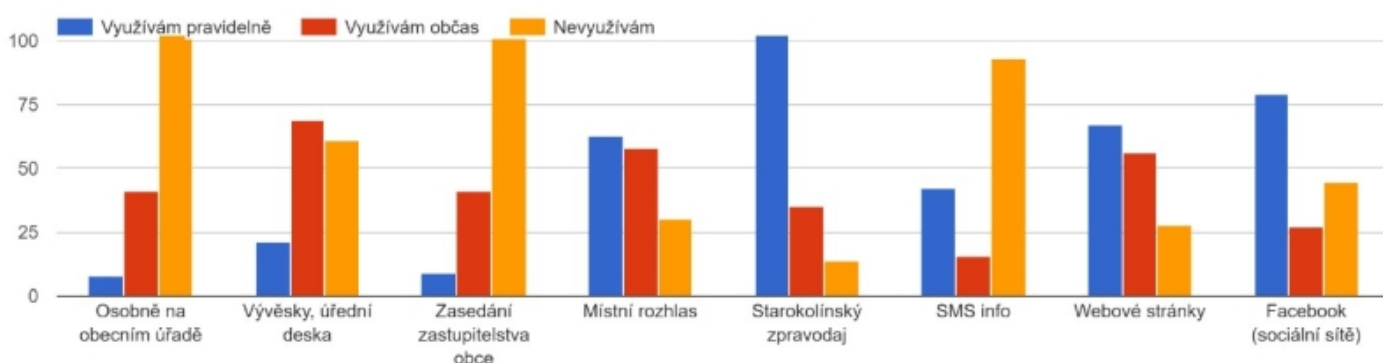
151 odpovědí



Dle odpovědí respondentů jsou občané zvyklí využívat širokou paletu zdrojů informací o dění v obci. Nejvyšší oblíbenost má čtvrtletně vycházející Starokolínský zpravodaj. Následují on-line zdroje - webová a facebooková stránka obce, dále SMS info. Stále oblíbené je i hlášení místního rozhlasu.

Graf č. 10: Otázka dotazníku 4.1.: Jakými způsoby získáváte informace o dění v obci?

4.1. Jakým způsobem získáváte informace o dění v obci?



V další otázce, na kterou odpovědělo 32 respondentů, byly občané dotazováni, jaké infomační zdroje o dění v obci využívají a jaké by měly být zavedeny. Jako chybějící byly označeny zejména: aplikace obce pro chytré telefony, aktivní sociální sítě a požadavek zavést kalendář kulturních a sportovních akcí s přehledným výpisem. Dále občané zmiňují jako zdroj infomací stránku Máme rádi Starý Kolín na facebooku.

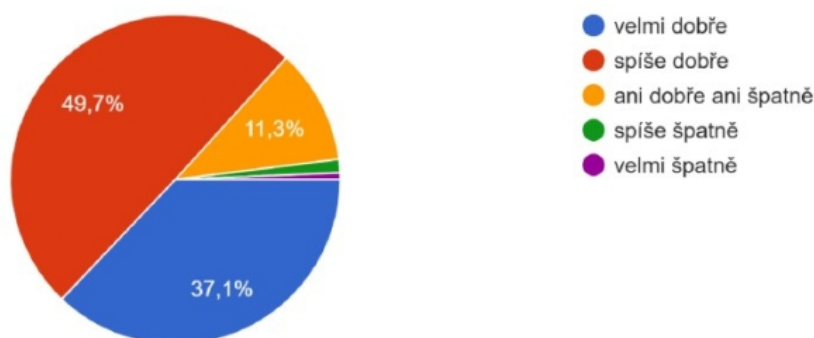
Hodnocení kvality života v obci

Pro rozvoj kterékoliv municipality je nezbytný pozitivní vztah obyvatel k danému místu. O vztahu místní komunity a obce napovídá spokojenost lidí s životem v ní. V případě Starého Kolína je, u vzorku respondentů průzkumu, naprostá většina osob s životem v obci spokojena. Celých 86,8 % odpovědí respondentů se v hodnocení přiklání k variantě, že se jim žije „Velmi dobře nebo Spíše dobře“. 11,3 % odpovědělo „Ani dobře ani špatně“. Pouze tři respondenti odpověděli „Spíše špatně“ a „Velmi špatně“.

Graf č. 11: Otázka dotazníku č. 1: Jak se Vám ve Starém Kolíně žije?

1. Jak se Vám ve Starém Kolíně žije?

151 odpovědí

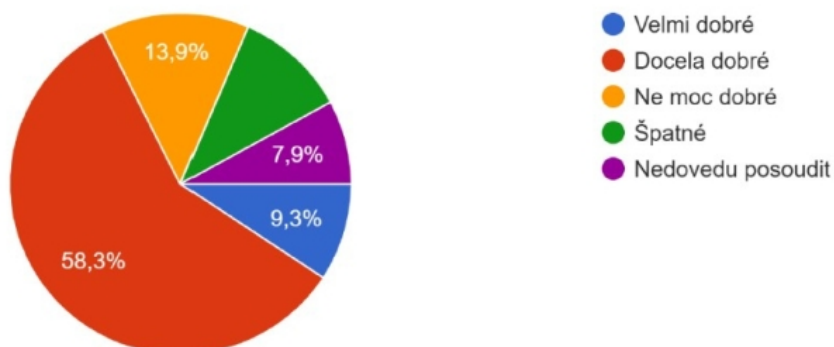


Mírně horší výsledky jsou u hodnocení mezilidských vztahů: 67,6 % respondentů vyjádřilo pozitivní názor, 13,9 % zvolilo u mezilidských vztahů variantu „Ne moc dobré“ a 11,6 % je označilo dokonce za „špatné“.

Graf č. 12: Otázka dotazníku č. 5: Jaké jsou podle vašeho názoru mezilidské vztahy ve Starém Kolíně?

5. Jaké jsou podle vašeho názoru mezilidské vztahy ve Starém Kolíně?

151 odpovědí



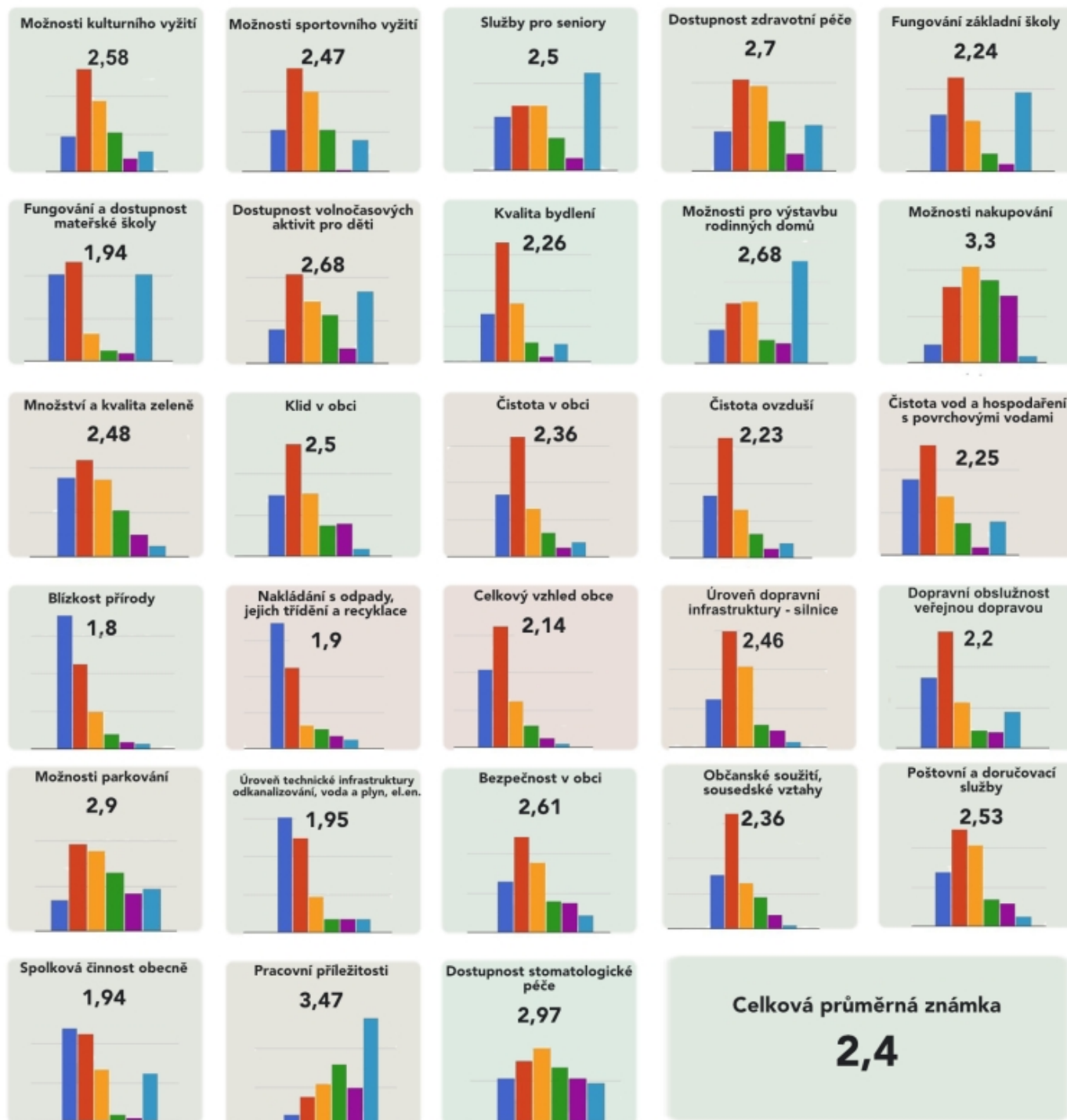
U podrobného hodnocení prostředí a služeb ve Starém Kolíně bylo dosaženo průměrného hodnocení 2,4 (na škále od 1 do 5 jako ve škole). Nejhorše hodnocenými oblastmi (se známkou horší než 3) jsou *Pracovní příležitosti* a *Možnosti nakupování*. Naopak velmi pozitivně (známka 1 - 1,9) bylo hodnoceno *Fungování a dostupnost mateřské školy*, *Blízkost přírody*, *Nakládání s odpady*, *Úroveň technické infrastruktury (odkanalizování, voda, plyn, el. energie)* a *Spolková činnost obecně*. Některé odpovědi ukazují převažující nevyhraněnost odpovědí (tam, kde převažuje hodnocení nevím) a můžeme je považovat pro konkrétní respondenty za méně důležité.

Graf č. 13: Otázka z dotazníku č. 2: Pokuste se zhodnotit prostředí a služby ve Starém Kolíně.

2. Pokuste se zhodnotit prostředí a služby ve Starém Kolíně.

Každý řádek oznámkuje jako ve škole známkami 1 - 5 dle toho, jak jste s ním spokojeni.





Hodnocení fungování samosprávy

72 respondentů dotazníku vyjádřilo svůj názor ve slovní odpovědi na otázku *Co pozitivního vnímáte na fungování samosprávy a obecního úřadu obce Starý Kolín?* Ve svém hodnocení jako pozitivní stránku nejčastěji uvádějí aktivní přístup a komunikaci vedení obce a obecního úřadu. Oceňují vstřícnost k občanům a přístup zaměstnanců k řešení problémů. Obecně je zmiňována zejména informovanost, množství informačních kanálů a velká snaha vyhovět jakékoliv připomínce či řešení problému. Pozitivně také vnímají množství kulturních akcí organizovaných pod hlavičkou obce. Respondenti také oceňují postupné zlepšování vzhledu obce, opravy komunikací a podporu spolkové činnosti.

48 respondentů dotazníku vyjádřilo svůj názor ve slovní odpovědi na otázku *Co negativního vnímáte na*

fungování samosprávy a obecního úřadu obce Starý Kolín? Většina odpovědí se týkala poukázání na konkrétní problém v obci, a nikoliv fungování obecní samosprávy jako takové. Celkem 10 odpovědí znělo nevim, asi nic, nic negativního. Z konkrétních problémů jsou zmiňovány: Nedůslednost ohledně řešení poplivení u místního obchodu, bezpečnost na místních komunikacích a řešení parkování v obci a že některé podněty se řeší dlouho. Občanům vadí nerespektování zákazu vjezdu do lesů a polí. Další návrh se týká založení obecní policie nebo jejího zasloužení s jinou obcí a důsledné vymáhání závazných vyhlášek a zejména dopravních předpisů.

Jaká zlepšení navrhuje občané pro fungování místní samosprávy dobře vystihuje jedna z odpovědí: *Je to složitá a nekonečná práce, nicméně snahu zapojit do diskuse o obci, o rázu obce více občanů. Nebát se žádat o názor na připravované projekty a akce občany, o kterých se ví, že se v podobné problematice pohybují bez ohledu na to, zda jsou v zastupitelstvu apod.* Z konkrétních návrhů na zlepšení fungování samosprávy navrhuje občané online přenos zasedání zastupitelstva obce.

Co konkrétně v obci chybí nebo vadí?

V dotazníku byl dán prostor k vyjádření, co konkrétně ve Starém Kolíně nejvíce chybí nebo vadí. Celkem bylo odesláno 96 odpovědí na tuto otázku.

Z hlediska bezpečnosti opakovaně občanům vadí konzumace alkoholu před místním obchodem a v železničním podchodu a volné pobíhání psů a také množství krádeží, tedy rostoucí kriminalita. Opakuje se požadavek na důslednou kontrolu parkování a dopravních předpisů obecně. Problém parkování, zejména před základní školou, stejně jako dodržování rychlosti v obci, zejména na Baštách nedodržování zóny 30 km/h. Jako prevence je navrhováno rozšíření kamerového systému v obci, případně instalace dalších retardérů nebo i radarů.

Z hlediska služeb chybí občanům bankomat a lepší možnosti nakupování – více obchodů. Je zmíněna neexistence lékárny a požadavek lepší dostupnosti lékařské a stomatologické péče. V oblasti sociálních služeb je zmíněn dovoz obědů, senior taxi a domov důchodců. Některým občanům vadí hluk v obci při přeletu vojenských letounů ze základny v Čáslavi.

Někteří respondenti uvádějí nedostatek zeleně a minimum stromů či vyšších dřevin pro vytváření stínu v ulicích. Navrhují lépe vážit případné kácení vzrostlých stromů. Konkrétně u zeleně je zmíněno zlepšení záhonů v ulici Kateřinská.

V oblasti stravování a zábavy chybí hospoda s vařeným jídlem, případně kavárna na náměstí nebo pizzerie.

V oblasti turistiky je zmíněn chybějící propoj přes Labe do Veletova a Týnce nad Labem – napojení na Labskou cyklostezku.

Na dětském hřišti by občané uvítali více vzrostlých stromů pro stín a další lavičky.

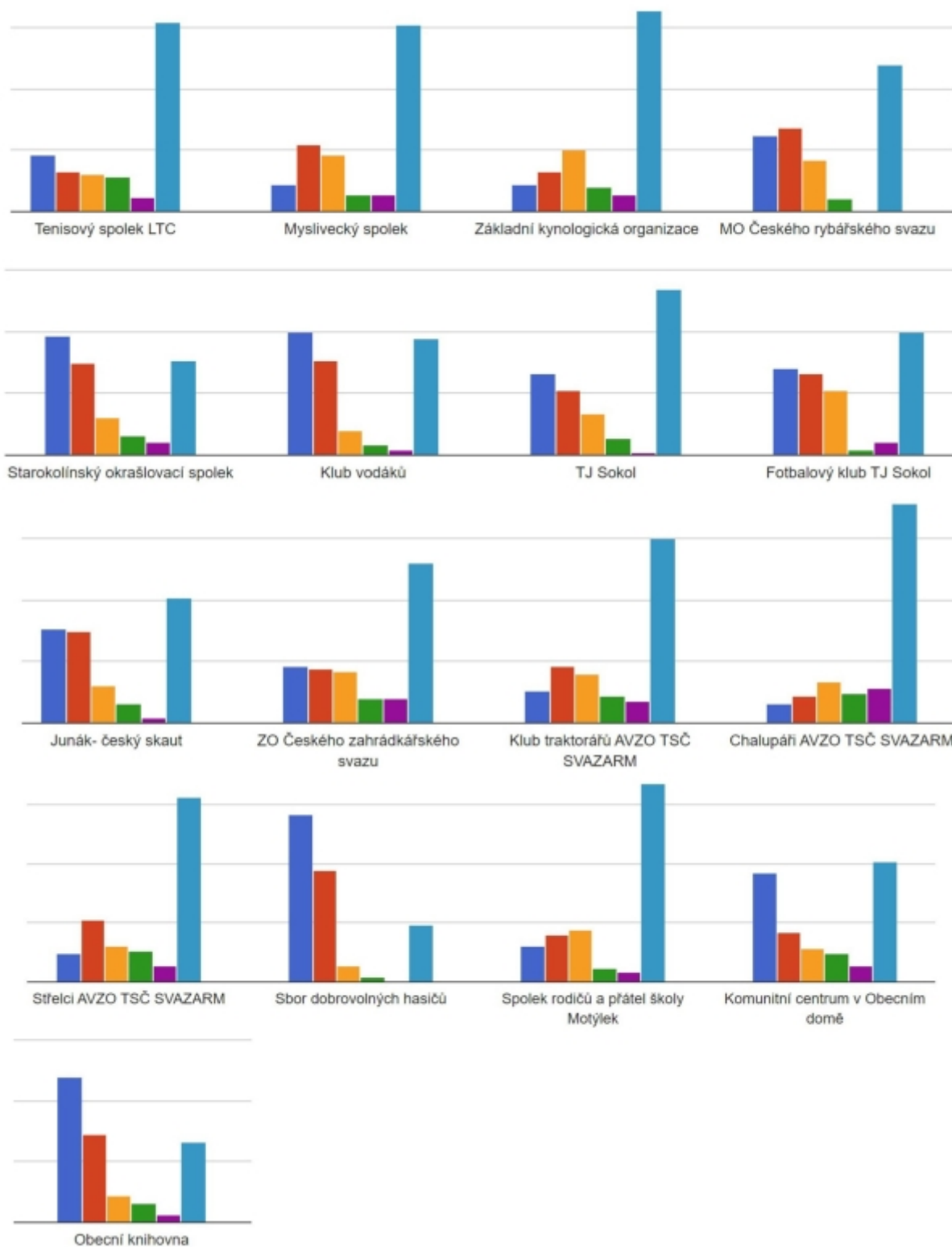
Hodnocení dobrovolné angažovanosti spoluobčanů

Z volnočasových aktivit a aktivit spolků v obci občané nejlépe hodnotí činnost Sboru dobrovolných hasičů, obecní knihovny a Komunitního centra při Obecním domě. U ostatních spolků se projevuje úzkoprofilovost jejich zaměření, protože podstatnou část hodnocení tvoří volba respondentů "Nedovedu posoudit".

Graf č. 14: Otázka z dotazníku č. 9: Zhodnoťte přínos spolků / volnočasových aktivit a jejich spolupráci s obcí.

9. Zhodnoťte přínos spolků / volnočasových aktivit a jejich spolupráci s obcí

■ Velmi dobrá
 ■ Spíše dobrá
 ■ Ani dobrá ani špatná
 ■ Spíše špatná
 ■ Velmi špatná
 ■ Nedovedu posoudit



Preferované projekty a zaměření rozvoje obce

Nejvyšší preferencí respondentů ve využití finančních prostředků obce je zaměření na dobudování/rekonstrukci místních komunikací a chodníků. Další v pořadí jsou cyklostezky. Na dalším místě investice do zlepšení bezpečnosti v obci.

Tab. č. 19: Otázka dotazníku č. 8: Představte si, že můžete rozhodnout o využití finančních prostředků z rozpočtu obce. Na jaké investice byste je přednostně využil/a?

Zaměření investic z rozpočtu obce:
1. Dobudování/rekonstrukce místních komunikací a chodníků
2. Výstavba cyklotras/cyklostezek
3. Zvýšení bezpečnosti
4. Rozšíření kapacity ZŠ a MŠ
5. Rekonstrukce/výstavba sportovišť
6. Podpora činnosti spolků
7. Podpora rozšíření sociálních služeb
8. Nová parkovací místa
9. Rekonstrukce/výstavba prostor pro kulturní a společenské aktivity
10. Zlepšení ekologické stability v obci a okolí (např. boj proti suchu a erozi, podpora zeleně)
11. Obnova památek v obci
12. Zlepšování vzhledu obce
13. Podpora komunální a komunitní energetiky v obci
14. Rozšiřování a zlepšování odpadového hospodářství
15. Rozšíření kapacity/otevřít doby sběrného dvora
16. Rozvoj cestovního ruchu
17. Podpora energetických úspor obecních budov

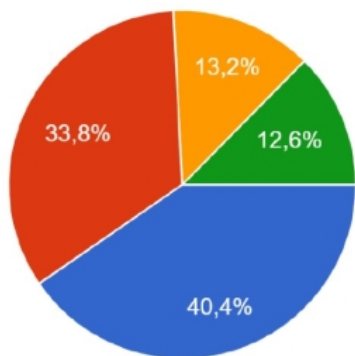
Z konkrétních projektů považují respondenti za nejdůležitější kromě rekonstrukce místních komunikací rekonstrukci Sokolovny (KD), dále sociální bydlení s domácí péčí, dům pro seniory a výstavbu cyklostezek. Respondenti uvedli jako další konkrétní projekty: možnost přejít přes Labe do Veletova, případně zajištění občasného fungování přívozu, obnova vodotečí, rekonstrukce cesty na fotbalové hřiště, obnova cesty kolem kapličky K odpadu, obnova cesty ke Kamenci, místní posilovna a výstavba tělocvičny pro ZŠ, lepší skautská klubovna.

Tab. č. 20: Otázka dotazníku č. 10: Které z těchto konkrétních projektů považujete za nejdůležitější?

Které z těchto konkrétních projektů považujete za nejdůležitější?
1. Oprava místních komunikací a chodníků (podle stavu povrchu)
2. Rekonstrukce sokolovny (KD)
3. Sociální bydlení s domácí péčí, dům pro seniory
4. Výstavba cyklotras/cyklostezek
5. Autodoprava pro seniory k lékaři, na úřad – tzv. senior taxi
6. Skatepark, pumptrak
7. Lávka přes Klejnárku v ulici K Lávce

Z názoru respondentů na žádoucí tempo budoucího rozrůstání obce vyplývá, že by mělo jít o přirozený postupný rozvoj, bez významných změn rozsahu plánované výstavby v rámci aktuálně platného územního plánu obce do maximálně dvou tisíc budoucích obyvatel obce.

Graf č. 15: Otázka dotazníku č. 7: Jak by se měla obec Starý Kolín v rámci nynějšího katastru rozrůst?



- Měla by zůstat přibližně stejně velká.
- Měla by se postupně rozrůstat výstavbou do přibližně 2 000 obyvatel.
- Měla by růst i nad 2 000 obyvatel(za cenu investic do stávající infrastruktury).
- Nedovedu posoudit.

SWOT analýza

Silné stránky

- **Dobré životní prostředí v obci**
Lokální problémy s ovzduším v topné sezóně.
- **Nízká úroveň kriminality**
V porovnání s okolními obcemi nízká úroveň kriminality.
- **Kamerový systém a dopravní radary**
Rozšíření kamerového systému, který však chybí na vjezdech a některých dalších místech v obci.
Preventivní role kamer dopravních radarů.
- **Široké spektrum komunikačních prostředků s občany**
Informovanost občanů podle jimi preferovaného kanálu.
- **Jednotka dobrovolných hasičů**
Zařazená v kategorii JPOIII/1. Stav hasičské techniky mimo cisternové stříkačky.
- **Získávání nenárokových dotací**
V posledních letech dotace na rekonstrukce komunikací a dostavby základní a mateřské školy, ale i menších dotací na podporu hasičské jednotky a knihovny.
- **Růst počtu obyvatel ve věkové skupině 0-14 let**
Díky tomu průměrný věk, index stáří a index ekonomického zatížení vykazují lehký pokles.
- **Dostatek volných ploch pro obytnou výstavbu**
Plochy určené schváleným územním plánem se nacházejí uvnitř i vně zastavěného území.
- **Obec je vlastníkem 6 objektů s 23 byty, které pronajímá**
Probíhají postupné opravy bytového fondu.
- **70 % naplněnost základní školy a 100 % naplněnost mateřské školy**
ZŠ i MŠ přijímá děti z okolních obcí.
- **Probíhající rekonstrukce ZŠ a MŠ**
Nahrazení nevyhovující budovy Chanos a rozšíření učeben základní školy.
- **Podíl Komunitního centra a obecní knihovny na kulturním dění v obci**
Využití Obecního domu pro kulturní vyžití.
- **Dětské hřiště, podmínky pro sportovní vyžití a volnočasové aktivity**
Činnost spolků ve sportovní i kulturní oblasti, provoz dětského hřiště.
- **Nárůst počtu obyvatel**
Stabilní růst obyvatel ovlivněný migrační vlnou v roce 2022.
- **Kladný přirozený přírůstek obyvatel**
Celkově za sledované období.
- **Výhodná poloha**
Výhodná poloha obce vůči obci s rozšířenou působností (Kolín).
- **Řada aktivních spolků**
Spolky aktivně organizují volnočasové aktivity pro občany v obci a přispívají k růstu společenského života v obci.
- **Základní nabídka komerčních služeb v obci**
Setrvalý stav. U potravinových obchodů pouze jeden subjekt.
- **Relativně nízký podíl nezaměstnaných osob**
Téměř žádná odchylka od krajského a republikového průměru.
- **Setrvalý stav počtu aktivních ekonomických subjektů**
Počet podnikatelů je stabilní u obchodních společností dokonce rostoucí.
- **Dobrá silniční dostupnost stranou hlavních tahů**
Alternativní možnosti silničního spojení do Kolína i Kutné Hory.
- **Zařazení obce do systému hromadné dopravy PID**
Dobrá dopravní obslužnost jak železniční, tak autobusovou dopravou. Výborné spojení do Kolína a

Kutné Hory.

- **Vlastní sběrný dvůr**

Dostupnost sběrného dvora pro občany obce.

- **Připojení většiny obyvatel na vodovod a splaškovou kanalizaci**

Rozvinutá technická infrastruktura zajišťující zásobování vodou a odvádění odpadních vod.

Slabé stránky

- **Stav některých objektů ve vlastnictví obce**

Technický stav Sokolovny, některých bytových domů, např. Baštecká č.p. 146, stav povrchů na dětském hřišti.

- **Nedostatek parkovacích ploch**

Nedostatek ploch pro krátkodobé parkování u základní školy, u obchodu a v některých ulicích.

- **Neexistující napojení na cyklostezky a cyklotrasy**

Obcí nevede žádná oficiální cyklotrasa nebo cyklostezka i přes ideální podmínky.

- **Opotřebení některých místních komunikací**

Špatný technický stav nebo chybějící povrch některých ulic

- **Výhledově nesplnění cílů vytřídnosti odpadů po roce 2025**

I přes rozvinuté možnosti třídění odpadů na sběrných místech a sběrném dvoře nedosahuje obec požadovaného množství tříděných složek.

- **Nízký koeficient ekologické stability**

Nadprůměrně využívané území.

- **Nerealizace protipovodňových opatření**

Na základě studie protipovodňových opatření neproběhla realizace pro odpor některých majitelů pozemků k jejich realizaci.

- **Chybějící chodníky v některých lokalitách**

Chybějící chodníky nebo jejich špatný technický stav.

- **Vymahatelnost některých vyhlášek a nařízení**

Postihování přestupků v dopravě a požívání alkoholických nápojů na veřejnosti.

- **Severní hranice katastru**

Katastr obce nezasahuje až k přirozené hranici, kterou na severu vytváří řeka Labe.

- **Žádné zařízení sociální péče**

Poptávka tohoto typu služby vzhledem ke stárnutí obyvatelstva.

- **Omezené možnosti aktivit pro mladistvé**

Chybějící nebo nedostatečný prostor pro aktivity typu skatepark, pump track či MTB.

- **Žádné dětské hřiště na Baštách**

Žádný prostor pro dětské hřiště v části obce Bašta.

- **Nunost vyjízdky za prací a službami**

Velká část obyvatel musí za prací a službami vyjíždět - rezidenční charakter obce.

- **Věková struktura obyvatel**

I přes migrační vlnu příchodu ekonomicky aktivních obyvatel bude v budoucnu opět růst počet obyvatel v poproduktivním věku.

- **Většina podnikatelských subjektů vykonává činnost bez zaměstnanců**

Neexistence velkého zaměstnavatele.

Příležitosti

- **Spolupráce s okolními obcemi v rámci dobrovolných svazků**

Aktivita směřující ke spolupráci s okolními obcemi, např. v oblasti obecní policie a bezpečnosti.

- **Spolupráce v rámci MAS Zálábí**

Aktivní účast v regionálních projektech může přinést finanční podporu a společné řešení regionálních problémů

- **Spolupráce v rámci SOP Přelouč**

Příležitosti a zkušenosti s řešením problémů v odpadovém hospodářství. Nastavení efektivnějšího odpadového hospodářství

- **Rozvoj komunální energetiky**

Zlepšení energetických parametrů obecních budov a využívání obnovitelných zdrojů může snížit náklady na provoz některých obecních zařízení

- **Podpora lokálního podnikání**

Posílení malých podniků a služeb může vytvořit nová pracovní místa a zlepšit ekonomickou situaci v obci

- **Digitalizace agend obce**

Důsledně využívat dostupné nástroje v oblasti eGovernmentu a řízení činnosti obecního úřadu a služeb pro občany

Hrozby

- **Absence sociálních služeb přímo v obci**

Nedostatek přímých sociálních služeb a sociálního bydlení může negativně ovlivnit kvalitu života v obci

- **Nárůst nákladů na odpadové hospodářství**

Zvýšení nákladů na skládkování a jeho zákonný zákaz, nedostatečná vytříděnost může vést k finanční zátěži pro občany a obec

- **Zatížení obecního rozpočtu**

Splácení úvěru na dostavbu základní a mateřské školy může omezit dostupné prostředky pro další investice.

- **Růst dopravní zátěže**

Růst lokální i tranzitní dopravy, nedostatek parkovacích míst, ale i nedodržování dopravních předpisů řidiči může vést k ohrožení bezpečnosti v ulicích obce

B. NÁVRHOVÁ ČÁST

B.1 Strategická vize

Dlouhodobá vize zachycuje představu o budoucnosti obce, jak se bude obec měnit a rozvíjet. Strategická vize obce je definována zejména na základě výsledků a závěrů předchozích bodů analytické části a také na základě jednání pracovní skupiny. Naplnění vize bude dosaženo realizací tohoto Programu rozvoje obce.






Program rozvoje obce definuje tuto vizi rozvoje obce Starý Kolín do roku 2031:

Starý Kolín v roce 2031 je moderní a rozvinutou obcí, která nabízí svým obyvatelům vše, co potřebují pro spokojený život. Kvalitní infrastruktura, pestrá nabídka služeb, blízkost přírody, bohaté možnosti pro volný čas a aktivní zapojení do místního dění vytvářejí jedinečné prostředí, kde se lidé cítí bezpečně a spokojeně. Vzájemná spolupráce obyvatel a obce vede k neustálému zlepšování kvality života a vytváří silné společenství.






B.2 Cíle, opatření a aktivity

 Vysoká důležitost
  Střední důležitost
  Nízká důležitost

Cíl 1.: „Zkvalitnit dopravní infrastrukturu“

Opatření 1.1.: „Zlepšení stavu místních komunikací“	Od - do	Odpovědnost	Náklady (tis. Kč)	Zdroj financování
 1.1.1. „Aktualizace passportu místních komunikací“ Na základě ukončené digitalizace katastru je třeba provést aktualizaci passportu	2025 - 2026			Vlastní
 1.1.2. „Oprava povrchů místních komunikací“ Zrychlená údržba povrchu ulic s použitím asfaltobetonu nebo asfaltového recyklátu.	2025 - 2031			Vlastní + externí
 1.1.3. „Rekonstrukce ulic v části Starý Kolín“ Dokončení rekonstrukce ulice Kateřinská na výjezdu z obce, ulice Přímá, Na Kačina, V Domkách, K Lávce, U Pomníku padlých.	2028 - 2031			Vlastní + externí
 1.1.4. „Rekonstrukce ulic v části Bašta“ Dokončení ulice Dukelských hrdinů ke křižovatce u křižku včetně ulice Hudečkova a V Uličce. Rekonstrukce ulic Baštecká, Kožešnická, B. Smetany.	2028 - 2031			Vlastní + externí
 1.1.5. „Rekonstrukce chodníku na hřbitov včetně VO“ Rekonstrukce chodníku ke hřbitovu v ulici Hlízovská včetně osvětlení. Získání nutných pozemků či souhlasů od KSÚS.	2025 - 2026		3000	Vlastní + externí

Cíl 2.: „Zkvalitnit technickou infrastrukturu“

Opatření 2.1.: „Modernizace veřejného osvětlení“	Od - do	Odpovědnost	Náklady (tis. Kč)	Zdroj financování
 2.1.1. „Rekonstrukce veřejného osvětlení“ Rekonstrukce VO v ulici Hlízovská (ke hřbitovu), rekonstrukce VO v ulice K Lávce, Na Kačina, Na Pískách	2025 - 2031			Vlastní
Opatření 2.2.: „Konsolidace odpadového hospodářství“				
 2.2.1. „Zavedení nádobového sběru tříděného odpadu“ Sběr tříděných odpadů (plast, papír, nápojové kartony a kovy) systémem door to door za účelem zvýšení vytríděnosti.	2025 - 2025		800	Vlastní
2.2.2. „Nákup svozového vozidla“ Nákup nového svozového nákladního automobilu za dosluhující stroj.	2027 - 2027		3000	Vlastní + externí
Opatření 2.3.: „Obecní a komunitní energetika“				
 2.3.1. „FVE elektrárny“ Využití střech obecních budov pro vybudování obnovitelných zdrojů energie: solární panely na budově Vodárny a ČOV.	2025 - 2026		2900	Externí
 2.3.2. „Energetický audit“ Energetický audit a snižování spotřeby s využitím vlastních FVE zdrojů el. energie. Finanční úspora provozu ČOV a dalších obecních provozů.	2025 - 2026		100	Vlastní + externí
Opatření 2.4.: „Rozvoj kanalizace“				
 2.4.1. „Intenzifikace Čistírny odpadních vod (ČOV) Starý Kolín“ Rozšíření kapacity ČOV Starý Kolín, příprava ČOV na novou bytovou výstavbu.	2025 - 2026		12000	Vlastní

— 2.4.2. „Výstavba kanalizačního řadu“ Výstavba kanalizačního řadu v ulici K Hejkolci	2027 - 2027	3600	Vlastní
--	-------------	------	---------

Cíl 3.: „Zkvalitnit občanskou vybavenost“

Opatření 3.1.: „Optimalizace provozu základní a mateřské školy“	Od - do	Odpovědnost	Náklady (tis. Kč)	Zdroj financování
<ul style="list-style-type: none"> ▲ 3.1.1. „Přístavba základní a mateřské školy“ Přístavba základní školy jako náhrady za stávající nevyhovující objekt Chanos. V přístavbě budou šatny, učebny a třetí oddělení mateřské školy. — 3.1.2. „Výstavba tělocvičny základní školy“ Výstavba nové tělocvičny základní školy jako náhrady za stávající v objektu Chanos, který je na hranici životnosti a bude zbourán v rámci rekonstrukce školy. 	2024 - 2026		86493	Vlastní + externí
	2027 - 2028		15000	Vlastní + externí
Opatření 3.2.: „Zvýšení bezpečnosti“	Od - do	Odpovědnost	Náklady (tis. Kč)	Zdroj financování
<ul style="list-style-type: none"> ▲ 3.2.1. „Zřízení obecní policie a rozšíření kamerového systému“ Rozšíření kamerového systému jako prevence přestupků. Jednat s okolními obcemi o zřízení dobrovolného svazku obcí za účelem výkonu obecní policie v těchto obcích. Případně uzavřít smlouvu s obcí, která již má obecní policii zřízenou. ▲ 3.2.2. „Hasicí přívěs pro hašení“ Dovybavení jednotky JSDH o hasičský přívěs pro hašení nad 750 kg. 	2025 - 2031			Vlastní
	2025 - 2025		1700	Vlastní + externí
Opatření 3.3.: „Služby pro seniory“	Od - do	Odpovědnost	Náklady (tis. Kč)	Zdroj financování
<ul style="list-style-type: none"> ▲ 3.3.1. „Senior Taxi“ Za mírný poplatek poskytnout službu Senior Taxi. Zajištění dopravy k lékaři nebo na úřad do Kolína nebo blízkého okolí. — 3.3.2. „Zařízení pro seniory“ Výstavba zařízení s péčí o seniory. Upřednostnit spolupráci se soukromým subjektem. 	2025 - 2026			Vlastní + externí
	2025 - 2031			Externí

Cíl 4.: „Zkvalitnit kulturní a sportovní vybavenost“

Opatření 4.1.: „Kompletní rekonstrukce sokolovny“	Od - do	Odpovědnost	Náklady (tis. Kč)	Zdroj financování
<ul style="list-style-type: none"> ▲ 4.1.1. „Rekonstrukce sálu a obnova vnitřního vybavení“ Úprava sálu pro provoz sportovních aktivit. Úprava sálu pro provoz kulturních akcí typu ples, taneční zábava. — 4.1.2. „Zateplení obvodového pláště včetně výměny oken“ Zateplení budovy, zlepšení vzhledu budovy. ▲ 4.1.3. „Rekonstrukce zázemí a klubovny pro spolky“ Rekonstrukce zázemí sálu včetně kuchyně a salonku, využití prostoru pro spolky, vyřešení skautovny. 	2025 - 2026		6000	Vlastní + externí
	2027 - 2028		4000	Vlastní
	2025 - 2026			Vlastní
Opatření 4.2.: „Zkvalitnění hřiště za Sokolovnou“	Od - do	Odpovědnost	Náklady (tis. Kč)	Zdroj financování
<ul style="list-style-type: none"> — 4.2.1. „Doplnit dětské hřiště o nové prvky náhradou za dosluhující“ Výměna dosluhujících houpaček a dalších prvků podle prováděných kontrol. — 4.2.2. „Výměna povrchu dětského hřiště - litý povrch“ Výměna dosluhující pryžové dlažby a úpravy části pro nejmenší děti. ✔ 4.2.3. „Hřiště pro fotbal, nohejbal, volejbal“ Na dosud volném prostranství vybudovat hřiště s umělým povrchem pro míčové sporty. 	2025 - 2027			Vlastní + externí
	-		400	Vlastní
	2028 - 2031			Vlastní + externí

Cíl 5.: „Zlepšit stav obecních objektů a veřejného prostranství“

Opatření 5.1.: „Revitalizace nádrže Vana“	Od - do	Odpovědnost	Náklady (tis. Kč)	Zdroj financování
<ul style="list-style-type: none"> — 5.1.1. „Zkapacitnění nádrže Vana včetně odtoku“ Vyřešit přírodní nátok, funkční bezpečností přepad. 	2027 - 2028		1500	Vlastní + externí
Opatření 5.2.: „Protipovodňová opatření“	Od - do	Odpovědnost	Náklady (tis. Kč)	Zdroj financování
<ul style="list-style-type: none"> — 5.2.1. „Příprava projektu konkrétních protipovodňových opatření v katastru obce“ Realizace projektu přípravy protipovodňových opatření na toku Klejnárky, Náhona a Labe. Realizace hlásného profilu na Klejnárce. ✓ 5.2.2. „Revitalizace vodotečí“ Revitalizace funkční vodoteče na Kateřinském kanálu až ke Klejnárce. 	2025 - 2031			Vlastní + externí
	2025 - 2031			Vlastní
Opatření 5.3.: „Rekonstrukce obecních objektů s byty“	Od - do	Odpovědnost	Náklady (tis. Kč)	Zdroj financování
<ul style="list-style-type: none"> ⬆ 5.3.1. „Zateplení obvodového pláště bytovky č.p. 146“ Kompletní rekonstrukce obvodového pláště se zateplením. 	2025 - 2025		2700	Vlastní + externí
Opatření 5.4.: „Oprava historických památek“	Od - do	Odpovědnost	Náklady (tis. Kč)	Zdroj financování
<ul style="list-style-type: none"> — 5.4.1. „Rekonstrukce kostela sv. Ondřeje a kostelního areálu“ Poskytovat příspěvek obce na spolufinancování dotace z Programu záchrany architektonického dědictví Ministerstva kultury případně jiných dotačních zdrojů na obnovu památek. 	2025 - 2031		200	Vlastní
Opatření 5.5.: „Revitalizace veřejné zeleně“	Od - do	Odpovědnost	Náklady (tis. Kč)	Zdroj financování
<ul style="list-style-type: none"> — 5.5.1. „Revitalizace U Pomníku padlých“ Revitalizace a rekonstrukce prostoru zeleně U Pomníku padlých a přilehlé parkovací plochy na "dolním náměstí". Přeložka NN z ulice Kolínské přes U pomníku padlých do ulice Sportovní. 	2027 - 2028			Vlastní + externí

Zásobník aktivit

<p>✔ „Rozvoj vysokorychlostního internetu“ Jednat s firmou CETIN o možnostech a rozvoji optické sítě. Postupná likvidace starého kabelového vedení.</p>	2025 - 2031	0	Externí
<p>— „Modernizace požární techniky - cisternová automobilová stříkačka“ Nová cisterna pro jednotku dobrovolných hasičů.</p>	2025 - 2031	10 000	Vlastní + externí
<p>✔ „Výstavba bytového domu pro sociální bydlení“ Zvážit výstavbu nového bytového domu primárně pro mladé rodiny, výtípnout vhodné lokality, jednat se soukromými investory.</p>	2025 - 2031	0	Vlastní + externí
<p>— „Oprava komunikace k Labi“ Jednat s obcí Veletov o způsobu rekonstrukce komunikace.</p>	-	0	
<p>— „Lávka přes Klejnárku v ulic K Lávce“ Vzhledem k připravované výstavbě v lokalitě K Lávce, vytvořit zázemí pro volnočasové aktivity zlepšením přístupnosti odpočinkových ploch podél Klejnárky.</p>	2025 - 2031	0	Vlastní + externí
<p>⬆ „Skatepark, pumptrak, MTB“ Zázemí pro vyžití mládeže mimo zastavěnou plochu obce. Vytípnování lokality a realizace jedné nebo více možností.</p>	2025 - 2031	0	Vlastní + externí

B.3 Podpora realizace programu

Způsob realizace programu

V Programu rozvoje obce Starý Kolín na období 2025-2031 jsou stanoveny nejen programové cíle, ale i konkrétní aktivity včetně předpokládaných termínů realizace. Náklady uváděny nejsou, protože by se jednalo o nekvalifikované odhady. Před realizací budou jednotlivé záměry konkretizovány, ať už z hlediska projekčního, vyžaduje-li to daný záměr nebo z hlediska finančního a časového.

Vzhledem k velikosti obce nebudou za účelem realizace a kontroly těchto aktivit zřizovány nové orgány či instituce, ale řídicí složkou bude zastupitelstvo obce v čele se starostou. Zastupitelstvo obce v čele se starostou bude zajišťovat zejména následující činnosti:

- iniciace realizace opatření a aktivit
- vyhledávání a zajišťování zdrojů financování aktivit programu
- projednání podnětů vztahujících se k realizaci opatření a aktivit
- projednání změn a aktualizací programu
- schvalování aktualizací a revizí programu

Zastupitelstvo obce se bude scházet k projednání jednotlivých aktivit dle aktuální potřeby, nejméně však 1x do roka. Každoročně bude probíhat revize realizovaných a plánovaných aktivit. Případné další podněty a možné aktivity a projekty budou zařazeny do Zásobníku aktivit.

Plnění aktivit v rámci jednotlivých opatření a dílčích úkolů spojených s plánováním projektů zajistí starosta obce.

Monitoring realizace programu

Monitoring realizace programu bude provádět zastupitelstvo obce na svých pravidelných veřejných zasedáních. K monitoringu budou shromažďovány zejména informace o průběhu realizace dílčích aktivit, jednotlivých opatření a programových cílů. Každoročně bude vyhodnoceno naplňování aktivit.

Shromážděné informace budou součástí zápisu ze zasedání zastupitelstva obce.

Způsob aktualizace programu

Program rozvoje obce je živým dokumentem, který je nutné revidovat, případně aktualizovat dle průběhu realizace jeho dílčích částí. Aktualizace celého dokumentu proběhne nejpozději v roce 2031. Dílčí revize dokumentu budou probíhat v případě potřeby, minimálně ke konci každého kalendářního roku. Změny programu budou prováděny přímo do dokumentu. Výsledkem bude dokument s označením data, ke kterému se váže aktualizovaná verze. Aktualizace programu a jeho změny budou schváleny zastupitelstvem souběžně se schvalováním rozpočtu.

Způsob financování programu

Základním zdrojem financování rozvojových aktivit jsou vlastní zdroje obce Starý Kolín. Vzhledem k omezenému rozpočtu obce bude nutné vyhledávat externí zdroje ke každé plánované aktivitě (dotace z kraje, státního rozpočtu, prostředků EU nebo úvěrové zdroje).

Použité zdroje:

Český statistický úřad, web: <https://csu.gov.cz/>

Ministerstvo práce a sociálních věcí, web: <https://data.mpsv.cz>

Ministrarstvo vnitra, web: <https://www.kamdojzdime.cz>

Policie ČR, web: <https://kriminalita.policie.cz>

Vznik dokumentu:

Tento dokument byl v průběhu roku 2024 vypracován pracovní skupinou tvořenou členy Zastupitelstva obce Starý Kolín:

Zdeněk Čihák, zastupitel

Mgr. Pavel Horák, místostarosta

Petra Jíchová, zastupitelka

Jan Kotek, zastupitel

Bc. Petra Kubátová Krchová Petra, místostarostka

Mrázková Iva, zastupitelka

Slepičková Gabriela, zastupitelka

Veselá Zuzana, zastupitelka

Viktora Jakub, zastupitel

Vlček Vladimír, zastupitel

Železný Luboš, starosta